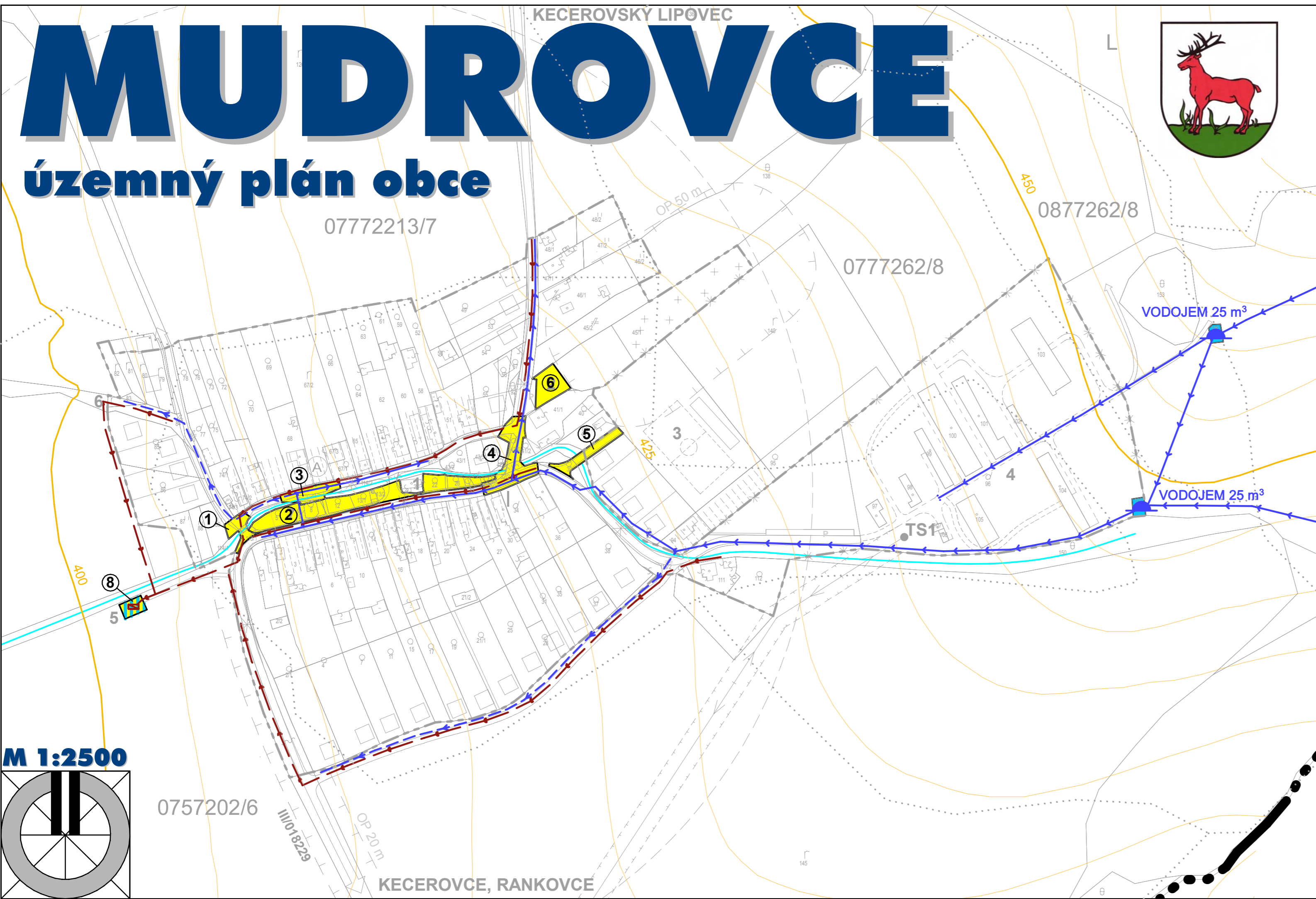


MUDROVCE

územný plán obce

07772213/7

KECEROVSKÝ LIPOVEC



LEGENDA

STAV	NÁVRH	VÝHLAD	OPIS
● ● ●			HRANICA KATASTRÁLNEHO ÚZEMIA
— · — ·			HRANICA ZASTAVANÉHO ÚZEMIA K 1.1.1990
■	▨		PLOCHY VEREJNÉHO TECHNICKÉHO VYBAVENIA
→	→		ROZVODNÝ SYSTÉM PITNEJ VODY
⌒			VODOJEMY
	→		SPLAŠKOVÁ KANALIZÁCIA
	■		ČISTIAREŇ ODPADOVÝCH VÔD
	②		HRANICE A OZNAČENIE PLŔCH VEREJNOPROSPEŠNÝCH STAVIEB ÚPN-O MUDROVCE


Verejnosprospešné stavby ÚPN-O Mudrovce:

- 1 - úprava križovatky
- 2 - chodníky, zeleň
- 3 - zastávková nika a úprava komunikácie
- 4 - úprava križovatky, verejný koridor, chodníky, zeleň
- 5 - verejný koridor, chodník, verejná zeleň
- 6 - dom smútku
- 8 - čistiareň odpadových vôd

Územný plán v zmysle požiadaviek obce ráta so zariadením nasledovných verejnosprospešných stavieb (v súlade s ust. § 108 Stavebného zákona):

- všetky druhy inžinierskych sietí a zariadení (dobudovanie vodovodu, elektr. a telekomunikačného rozvodu, vybudovanie plynovodného systému, dobudovanie kanalizácie v obci),
- dopravné trasy, miestne komunikácie - novo navrhované a rekonštruované vrátane križovatiek, zastávkových ník, parkovíská.

Za verejno-prospešné stavby sa považujú stavby určené na verejno-prospešné služby, pre verejno-technické vybavenie územia podporujúce jeho rozvoj a ochranu životného prostredia, ktoré vymedzí schvaľujúci orgán v záväznej časti územno-plánovacej dokumentácie.




SCHVALOVACIA DOLOŽKA - ÚZEMNÝ PLÁN OBCE MUDROVCE

SCHVALOVACÍ ORGÁN: OBECNÉ ZASTUPITELSTVO ČIŽATICE	STAROSTKA OBCE MUDROVCE
ČÍSLO UZNESENIA:	IVETA HORVÁTOVÁ
DÁTUM SCHVÁLENIA:	PEČIATKA



Tento projekt bol realizovaný s finančnou pomocou Európskej únie z Európskeho fondu regionálneho rozvoja (ERDF) prostredníctvom Operačného programu Základná infraštruktúra, ktorého Riadiacim orgánom je Ministerstvo výstavby a regionálneho rozvoja SR.

M 1:2500



0757202/6

KECEROVCE, RANKOVCE

<p>atrimum architektonické štúdio Letná 40, 040 01 Košice tel/fax: +421-55/62 315 87 www.atrium-archstudio.sk architekti@atrium-archstudio.sk</p>	HLAVNÝ RIEŠITEL: ING. MICHAL BURÁK, ING. ARCH. DUŠAN BURÁK, CSc.											
	ZODPOVEDNÍ RIEŠITELIA: Ing. Ladislav Pažák, Ing. Milan Kolesár, Ing. Ladislav Baran, Ing. arch. Marek Bakalár											
	OBSTARÁVATEL: z poverenia obcí Bačkovík, Kecеровský Lipovec, Mudrovce - obec Boliarov											
	NÁZOV DOKUMENTÁCIE: ÚZEMNÝ PLÁN OBCÍ BAČKOVÍK, BOLIAROV, KECEROVSKÝ LIPOVEC, MUDROVCE											
	NÁZOV VÝKRESU: VÝKRES VEREJNÉHO TECHNICKÉHO VYBAVENIA: ZASOBOVANIE PITNOU VODOU, ODKANALIZOVANIE, VODNÉ TOKY, VÝKRES VEREJNOPROSPEŠNÝCH STAVIEB	<table border="1"> <tr> <td>Kraj:</td> <td>Košický</td> </tr> <tr> <td>Okres:</td> <td>Košice - okolie</td> </tr> <tr> <td>Dátum:</td> <td>November 2008</td> </tr> <tr> <td>Etapa:</td> <td>Návrh ÚPN-O</td> </tr> <tr> <td>Mierka:</td> <td>1:2 500</td> </tr> </table>	Kraj:	Košický	Okres:	Košice - okolie	Dátum:	November 2008	Etapa:	Návrh ÚPN-O	Mierka:	1:2 500
Kraj:	Košický											
Okres:	Košice - okolie											
Dátum:	November 2008											
Etapa:	Návrh ÚPN-O											
Mierka:	1:2 500											