

# **Program rozvoja obce**

**Boliarov na roky 2015 -2021**

# Obsah

Úvod .....	5
Analytická časť.....	9
História obce .....	9
Infraštruktúra .....	17
Analytická časť – SWOT analýza .....	20
Strategická časť .....	22
Strategická vízia a strategický cieľ obce .....	24
Hierarchia rozvojových cieľov .....	27
Programová časť.....	29
Opatrenia, projekty a aktivity podľa prioritných oblastí .....	30
Merateľné ukazovatele projektov .....	34
Realizačná časť .....	38
Akčný plán obce .....	38
Organizačno-inštitucionálne zabezpečenie plnenia PRO a administratívna podpora .....	40
Návrh systému monitorovania a hodnotenia.....	44
Finančná časť .....	46
Indikatívny finančný plán .....	46
Model viaczdrojového financovania a finančný rámec.....	47
Hodnotiacia tabuľka pre výber projektov .....	48
Prílohy.....	51

## Identifikačné údaje o obci

Názov obce	Boliarov
Kód obce	521213
Kraj	Košický kraj
Okres	Košice - okolie
Adresa	Boliarov 25, 04447, Boliarov
IČO	00323993
DIČ	2021235843
Rozloha	940 ha
Počet obyvateľov	840
Prvá písomná zmienka	rok 1289
Webová stránka obce	<a href="http://www.boliarov.sk">www.boliarov.sk</a>



**Oficiálny erb obce Boliarov**



<b>Zámer spracovania Programu rozvoja obce</b>	
<b>Názov dokumentu</b>	Program rozvoja obce Boliarov na roky 2015 - 2021
<b>Forma spracovania</b>	<ul style="list-style-type: none"> <li>- Program rozvoja obce Boliarov na roky 2015 - 2021 (ďalej len „PRO 2015 - 2021“) bude spracovaný v súlade s Metodikou na vypracovanie programu hospodárskeho a sociálneho rozvoja obce/obcí/VÚC,</li> <li>- dokument PRO 2015 – 2021 bude spracovaný za pomoci externých odborníkov na základe zmluvného vzťahu,</li> <li>- na príprave dokumentu budú spolupracovať pracovníci samosprávy a iných inštitúcií pôsobiacich v obci,</li> <li>- aktívne zapojenie miestnych obyvateľov do prípravy a tvorby PRO 2015 - 2021,</li> <li>- vytvorenie pracovnej skupiny.</li> </ul>
<b>Riadenie procesu spracovania</b>	Za riadenie procesu spracovania PRO 2015 – 2021 bude zodpovedať riadiaci tím a pracovná skupina. Do procesu spracovania bude zapojená verejnosť a miestne inštitúcie (dotazníkovou formou, osobnými stretnutiami, informačnými letákmi)
<b>Obdobie spracovania</b>	- od 01.07. 2015 do 31.10.2015
<b>Financovanie spracovania</b>	<p>Spracovanie bude financované z rozpočtu obce. Financovanie zahŕňa:</p> <ul style="list-style-type: none"> <li>- náklady na vlastné spracovanie,</li> <li>- náklady na získanie informačných podkladov – dotazníky, analýzy, štatistiky,</li> <li>- náklady na stretnutia pracovných skupín a verejnosti</li> <li>- náklady na publicitu – informačné materiály, letáky.</li> </ul>
<b>Zoznam členov podieľajúcich na príprave dokumentu – riadiaci tím</b>	<p>František Hlavatý – gestor programu  Magdaléna Haľková – administratívny pracovník  Ing. Gabriela Adamkovičová – externý projektový manažér</p>



# Úvod

Podnetom pre spracovanie rozvojového programu obce je nové programové obdobie čerpania Európskych štrukturálnych fondov na roky 2014 -2020 prostredníctvom ktorých má obec možnosť čerpať finančné prostriedky zamerané na jednotlivé rozvojové aktivity. Program rozvoja obce (ďalej len PRO) je rozvojový dokument, ktorý sa spracováva na regionálnej aj miestnej úrovni v súlade so zákonom č. 309/2014 Z. z., ktorým sa mení a dopĺňa zákon č. 539/2008 Z. z. o podpore regionálneho rozvoja. Zároveň vychádza z inštrukcií novej odporúčanej metodiky, určenej na spracovanie PRO, ktorá bola vypracovaná Ministerstvom dopravy, výstavby a regionálneho rozvoja.

**Program rozvoja obce je strategický programový dokument, ktorý obsahuje analýzu hospodárskeho rozvoja, sociálneho rozvoja, environmentálneho rozvoja a rozvoja kultúry obce, hlavné smery jej vývoja, ustanovenie cieľov a prvoradých potrieb:**

- odstraňovať alebo zmierňovať nežiadúce rozdiely v úrovni hospodárskeho rozvoja, sociálneho rozvoja a územného rozvoja regiónov a zabezpečiť trvalo udržateľný rozvoj regiónov,
- zvyšovať ekonomickú výkonnosť, konkurencieschopnosť regiónov a rozvoj inovácií v regiónoch pri zabezpečení trvalo udržateľného rozvoja,
- zvyšovať zamestnanosť a životnú úroveň obyvateľov v regiónoch pri zabezpečení trvalo udržateľného rozvoja.
- zlepšenie dopravnej a technickej vybavenosti regiónu, inžinierskych stavieb, dobudovanie kanalizácie a vodovodu
- komplexné využívanie vnútorného rozvojového potenciálu územia – prírodných, kultúrnych, materiálnych, finančných, ľudských a inštitucionálnych zdrojov,
- rozvoj informatizácie a digitalizácie v regióne,
- rozvoj hospodárstva a podnikateľského prostredia v regióne s cieľom zvýšiť jeho produktivitu, optimalizovať štruktúru hospodárstva, vytvárať nové pracovné miesta a stabilizovať ohrozené pracovné miesta,
- rozvoj ľudských zdrojov vrátane zvyšovania vzdelanostnej úrovne, kvalifikácie a zlepšovania prípravy detí a mladých dospelých na trh práce,
- predchádzanie sociálneho vylúčenia a zmierňovanie jeho negatívnych dôsledkov, podporu rovnosti príležitostí na trhu práce a podporu znevýhodnených komúní,
- zlepšenie a rozvoj sociálnej infraštruktúry regiónu.

Predkladaný dokument nadväzuje na viaceré regionálne a národné strategické dokumenty.

Je vyústením úzkej spolupráce vedenia obci, miestnych obyvateľov a inštitúcií pôsobiacich v obci. Prvotná fáza spočívala v zadefinovaní si jednotlivých cieľov, harmonogramu a rozdelenia úloh medzi členov pracovnej skupiny, ktorí sa podieľali na príprave tohto strategického dokumentu. V druhej fáze prípravy sme uskutočnili zber údajov od obyvateľov obce a významných inštitúcií pôsobiacich na území obce. Ďalším podkladom pri tvorbe a príprave boli koncepčné materiály na miestnej úrovni (územný plán



obce, rozpočet obce, ex post hodnotenie predchádzajúceho obdobia), zároveň nám ako podklad slúžili štatistické údaje z verejne dostupných zdrojov.

## Použitá metodológia

Počas prípravnej fázy sme použili tieto metódy zapojenia verejnosti:

- O príprave strategického dokumentu sme verejnosť informovali prostredníctvom internetovej stránky našej obce [www.boliarov.sk](http://www.boliarov.sk), ďalej na úradnej tabuli a prostredníctvom obecného rozhlasu.
- Uskutočnili sme prieskum verejnej mienky formou dotazníkov určených pre širokú verejnosť.
- Vedenie obce a miestni poslanci uskutočnili viacero rozhovorov s cieľom získania cenných podnetov a námetov, ktoré poslúžili ako jeden zo vstupných zdrojov pri definovaní strategických plánov našej obce.

Ďalšou metódou pri definovaní jednotlivých strategických vízií boli uskutočnené brainstormingové stretnutia členov pracovnej skupiny za účasti externých expertov, ktoré sa uskutočnili v priestoroch obecného úradu, ale aj v dotknutých častiach obce. Vyústením tejto spolupráce bolo jasné zadefinovanie konkrétnych a zrealizovateľných strategických cieľov. Ďalším krokom bolo vyhodnotenie zozbieraných dotazníkov a jeho zverejnenie na internetovej stránke obce.

## Riadiaci tím, ktorý sa podieľal na tvorbe PRO

Zoznam členov pracovnej skupiny	
Gestor	František Hlavatý – starosta obce
Koordinátor	Magdaléna Haláková - administratívny pracovník obce
Administratívni pracovníci	Mgr. Kamila Kiseľová - terénny sociálny pracovník, Adriána Bubnárová - asistent terénneho sociálneho pracovníka
Externý odborník	Ing. Gabriela Adamkovičová - externý projektový manažér



## Harmonogram procesu prípravy a tvorby

Termín	VII	VIII	IX	X	XI	XII
Úvod (zhodnotenie predchádzajúceho PHSR, dotazníkový prieskum)	X					
Analytická časť (vyhodnotenie dotazníkov, analýza počiatočného stavu)	X					
Strategická časť		X				
Programová časť		X	X			
Realizačná časť			X			
Finančná časť				X		
Záver (schválenie a zverejnenie PRO)				X		

## Zhrnutie východiskových koncepčných dokumentov týkajúcich sa vymedzeného územia

Dokument PRO 2015 – 2021 nadväzuje na tieto strategické dokumenty:

### Na miestnej úrovni:

- *Program hospodárskeho a sociálneho rozvoja obce Boliarov (bolo uskutočnené ex-post hodnotenie tohto dokumentu a zároveň sa zapracovali nezrealizované projektové zámery do súčasného PRO)*
- *Územný plán obce Boliarov*

### Na regionálnej úrovni:

- *Program hospodárskeho a sociálneho rozvoja Košického samosprávneho kraja v programovacom období 2016 – 2022, (PRO Boliarov je v súlade s víziou Košického samosprávneho kraja, ktorou je vzájomná spolupráca jednotlivých aktérov z akademickej, podnikateľskej a verejnej obce s cieľom mobilizácie sociálneho kapitálu obyvateľov Košického kraja pri hľadaní riešení aktuálnych problémov v oblasti regionálneho rozvoja.)*
- *Stratégia rozvoja vidieka Košického samosprávneho kraja*
- *Územný plán VÚC Košického kraja*
- *Regionálna inovačná stratégia*
- *Plán rozvoja a modernizácie ciest II. a III. triedy na území Košického samosprávneho kraja*
- *Koncepcia starostlivosti o tradičnú ľudovú kultúru*
- *Stratégia rozvoja kultúry v Košickom samosprávnom kraji*



- **Stratégia vo vzťahu k marginalizovaným skupinám KSK**
- **Energetická politika Košického samosprávneho kraja**
- **Koncepcia nakladania s odpadmi v Košickom kraji**
- **Rozvojový plán Slovensko - Východ**

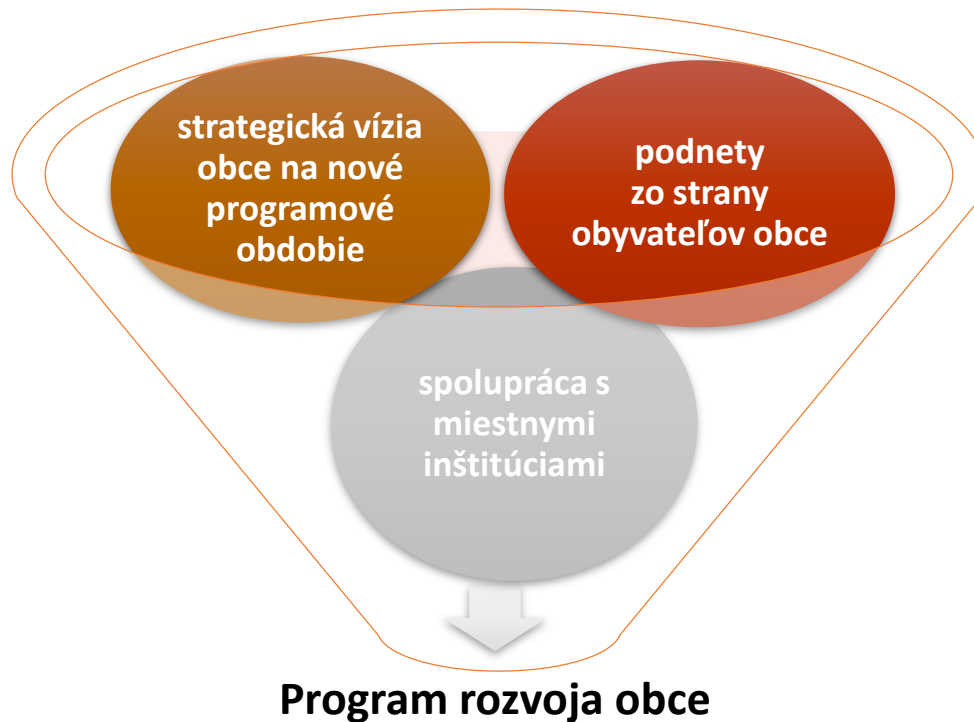
**Na národnej úrovni:**

- **Program rozvoja vidieka Slovenskej republiky na roky 2014 – 2020**
- **Analýza rozvojového potenciálu regiónov SR a ich územných rozdielov s priemetom na koncentráciu EŠIF v Partnerskej dohode SR na roky 2014 – 2020**
- **Pozičný dokument Komisie k vypracovaniu Partnerskej dohody a programov na Slovensku na roky 2014 – 2020**
- **Partnerská dohoda SR na roky 2014 – 2020**
- **Stratégia Európa 2020**
- **Národná stratégia regionálneho rozvoja SR**
- **Stratégia Slovenskej republiky pre integráciu Rómov do roku 2020**
- **Stratégia rozvoja cestovného ruchu do roku 2020**
- **Národná stratégia rozvoja cyklistickej dopravy a cykloturistiky v Slovenskej republike**
- **Koncepcia štátnej bytovej politiky do roku 2020**
- **Strategický plán rozvoja dopravnej infraštruktúry SR do roku 2020**
- **Strategický plán rozvoja a údržby ciest II. a III. Triedy**
- **Stratégia protipovodňovej ochrany do roku 2020**
- **Stratégia adaptácie SR na nepriaznivé dôsledky zmeny klímy**
- **ATLAS rómskych komunít na Slovensku**





# Analytická časť



## História obce

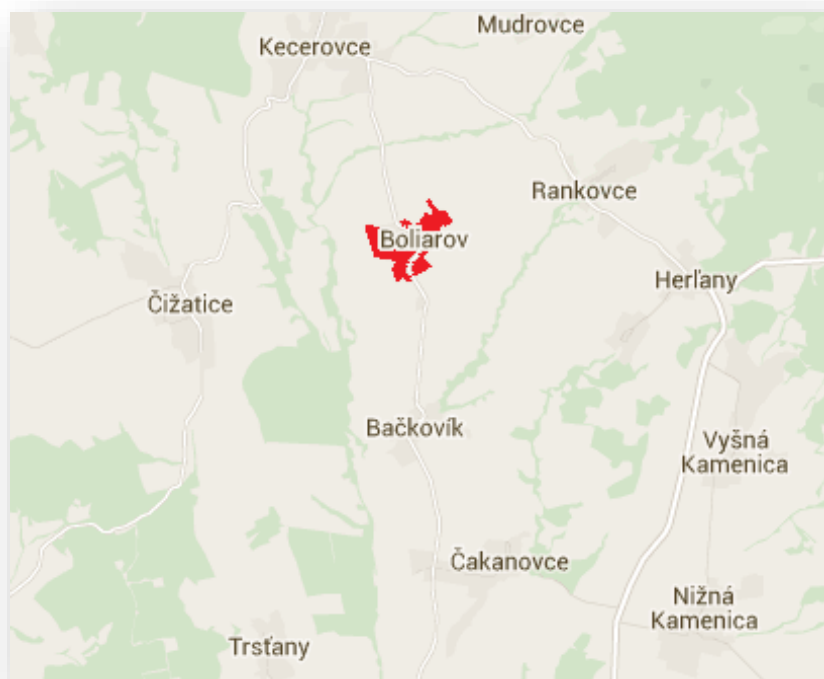
Územie obce leží v Košickej kotline, konkrétne, v jej východnej časti. Prvá zmienka o obci Boliarov je z roku 1289, kde sa obec spomína pod názvom Balar. Pôvodne bolo na tomto území slovanské sídlisko. V rámci historického vývoja sa názov obce niekoľkokrát zmenil. V roku 1370 sa obec nazývala Bolyar, v roku 1773 bol názov obce Bolyarow. V maďarskom jazyku sa úradne obec volala Bolyar. Spočiatku obec patrila drienovským Abovcom, ktorí tu v 14. storočí vybudovali mlyn. Na území obce mali v 17. storočí majetky Segneyovci a v 19. storočí Péchyovci. Na začiatku 18. storočia začali poddaní masívne utekať, následkom čoho sa obec vyľudnila. Obyvatelia sa venovali predovšetkým poľnohospodárstvu, ktoré si udržalo svoju váhu až do dnešnej doby. Boliarov patrilo pod Šarišskú župu (Košický kraj - okres Košice). Od roku 1960 patrí do východoslovenského kraja. Za čias Československej republiky sa obyvatelia venovali predovšetkým poľnohospodárstvu a drevorubačstvu. V roku 1937 bola postavená píla a mlyn, ktorý je dodnes v prevádzke.



## Charakteristika územia obce

Katastrálne územie obce Boliarov sa rozprestiera v Košickom kraji. Obec s rozlohou 9,4 km<sup>2</sup> patrí do okresu Košice – okolie a nachádza sa v jeho severovýchodnej časti. Okres Košice - okolie je so svojou rozlohou 1 541 km<sup>2</sup> druhým najväčším okresom na Slovensku. Okres sa nachádza na juhovýchode Slovenska a susedí s 9 okresmi. Okrem iného susedí so všetkými štyrmi okresmi mesta Košice, ktoré obklopuje. Na juhu hraničí s Maďarskom.

Obec je súčasťou Kecerovského mikroregiónu. Kecerovsko – Olšavský región sa nachádza od 20 do 30 km severovýchodne od mesta Košice (metropoly Východného Slovenska). Je tvorený dvomi samostatnými mikroregiónmi (Kecerovský, Olšavský), ktoré sú v tomto formálnom členení od roku 2002. Rozloha obidvoch mikroregiónov je 14 782 ha. Prírodnými prírodnými hranicami regiónu sú na severovýchode Slanské vrchy, západnú hranicu tvorí potok Trstianka, južnú hranicu uzatvára dargovský priesmyk. Centrálnou časťou regiónu preteká rieka Olšava. Súčasťou Kecerovského mikroregiónu sú aj obce Bačkovík (vzdialená), Čižatice, Kecerovce, Kecerovský Lipovec, Mudrovce, Opiná, Vtáčkovce. Boliarov je vzdialený od Košíc približne 26 km. So susednými obcami je obec Boliarov spojená cestami II. triedy, s Bačkovíkom na juhu a Kecerovcami na severe. Zastavaným územím obce Boliarov je vedená cesta III/018230 so smerom Kecerovce – Boliarov – Bačkovík – Bidovce s napojením na I/50.



*Grafické znázornenie polohy obce Boliarov*



## Prírodné podmienky

Boliarov je súčasťou podhoria Slanských vrchov s dominantným vrchom Makovica (981 m n. m.), ktorý sa nachádza v katastri obce Kecеровský Lipovec. V okolí obce Boliarov, konkrétne, v katastri obce Rankovce, sa nachádza prírodná rezervácia Rankovské skaly. Samotná obec Boliarov sa nachádza v nadmorskej výške 301 m n. m., pričom najvyšší bod je vo výške 581 m n. m. a najnižší bod (270 m n. m.) je na mieste, kde Olšava preteká do susedných katastrov. Katastrálne územie obce Boliarov leží v základnom povodí Olšavy, ktoré je súčasťou hlavného povodia Hornádu. Územím preteká nielen rieka Olšava, ale aj potok Hrabovec a Boliarovský potok. Olšava je vodohospodársky významným tokom a spolu so svojimi prítokmi odvodňuje dané územie, ktoré v širšom poňatí patrí do povodia Hornádu.

Extravilán obce tvorí pahorkatinová oráčino-lesno-lúčna krajina, pričom lúčne priestory sú sústredené prevažne pozdĺž vodných tokov. Z geomorfologického hľadiska predstavuje územie katastra reliéf kotlinových pahorkatín. Nivy Olšavy a Herlianskeho potoka majú tvar úvalinovitých dolín a úvalín kotlín, do územia na východnom okraji zasahujú vysoké prolúviálne kužele.

## Demografická charakteristika obce

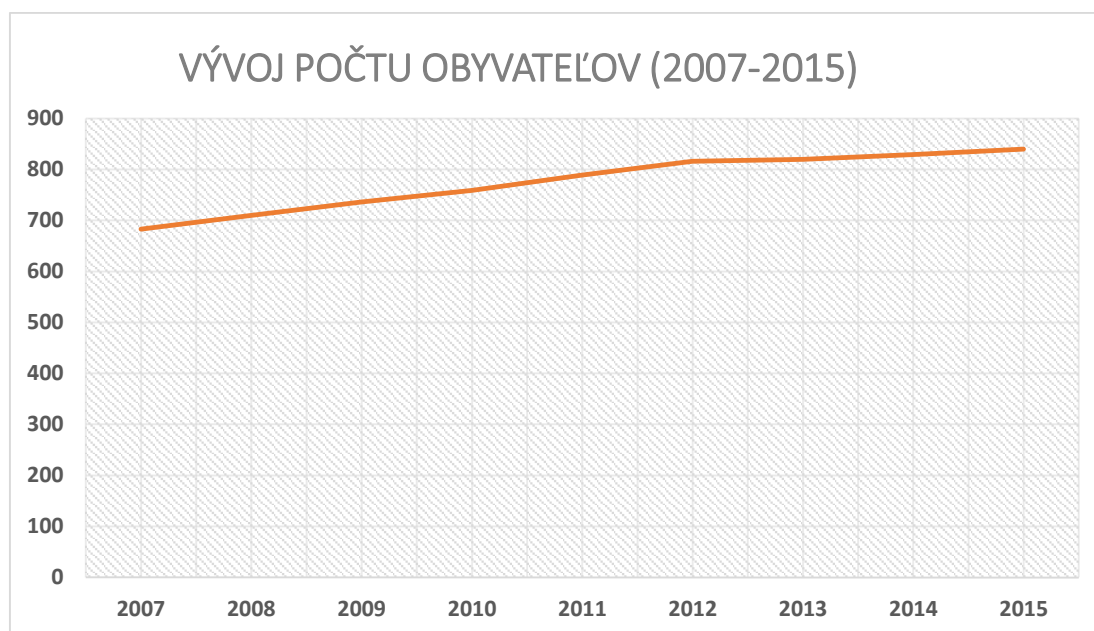
Úroveň sociálneho rozvoja charakterizuje niekoľko ukazovateľov, medzi ktoré patrí aj demografická situácia a zloženie obyvateľstva. Štruktúra obyvateľstva sú výsledkom základných demografických procesov reprodukcie, či už prirodzených (pôrodnosť, úmrtnosť) alebo mechanických (sťahovanie) a sú statickými charakteristikami populácie. Predstavujú základné fakty na podporu rozhodovania v súvislosti s rozvojom ľudskej spoločnosti. Je dôležité vymedziť demografické trendy a v rámci nich aj náboženskú, národnostnú a vzdelanostnú štruktúru obyvateľstva. K základným demografickým ukazovateľom patrí aj dynamika obyvateľstva, ktorá sa vyjadruje prirodzeným a migračným pohybom. Pri pohľade na prirodzený prírastok vidieť, že výsledok v obci má kladné hodnoty v sledovanom období, čo znamená, že natalita prevažuje nad mortalitou. Tabuľka č. 1 uvádza vývoj počtu obyvateľov za posledných 9 rokov. V sledovanom období (2007 – 2015) sa počet obyvateľov výrazne nemenil. Od roku 2007 demografická krivka vykazuje rastúci trend. V súčasnosti je celkový počet obyvateľov v obci 840 (rok 2015).



Tabuľka 1 Vývoj počtu obyvateľov v obci v období od 2007 do 2015

Rok	2007	2008	2009	2010	2011	2012	2013	2014	2015
počet obyvateľov k 31.12.	683	710	736	759	789	816	820	829	840
počet narodených/zomretých	19/5	28/6	23/6	26/2	25/9	13/9	19/7	25/6	7/7
prirodený prírastok/úbytok	14	22	17	24	16	4	12	19	0
počet prisťahovaných/odšťahovaných	4/2	10/5	21/12	10/11	13/2	8/8	12/15	2/20	12/1
migračný prírastok/ úbytok	2	5	9	-1	11	0	-3	-18	11
celkový prírastok/úbytok	16	27	26	23	27	4	9	1	11

Zdroj: obec, vlastné spracovanie



### Štruktúra obyvateľstva podľa veku a pohlavia

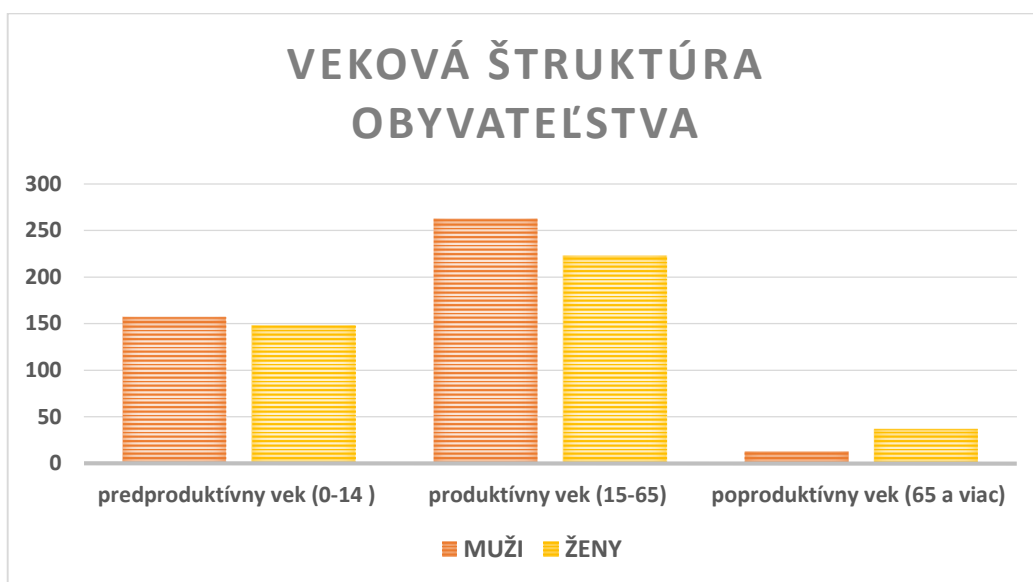
Dôležitou charakteristikou ľudských zdrojov je veková štruktúra obyvateľstva v kategóriách predproduktívny (0-14 rokov), produktívny (15-65 rokov) a poproduktívny vek (65 a viac rokov). Veková štruktúra je základným ukazovateľom pre posúdenie budúceho vývoja populácie. Z hľadiska vekovej štruktúry obyvateľstva najväčší podiel pripadá na obyvateľov v produktívnom veku, konkrétne 57,74 % z počtu obyvateľov. Najmenší podiel pripadá na obyvateľov v poproduktívnom veku, t. j. 5,95 %. V obci Boliarov prevláda mužská populácia (51,43 %). Uvedené údaje dokumentuje tabuľka č.2 a graf.



Tabuľka 2 Veková štruktúra obyvateľstva

VEKOVÁ ŠTRUKTÚRA OBYVATEĽSTVA	MUŽI	ŽENY	SPOLU
predproduktívny vek (0-14 rokov)	157	148	305
produktívny vek (15-65 rokov)	262	223	485
poproduktívny vek (65 a viac rokov)	13	37	50

Zdroj: zdroj, obec vlastné spracovanie



### Štruktúra obyvateľstva podľa národnosti

Podľa výsledkov sčítania môžeme obyvateľstvo hodnotiť aj z hľadiska národnostnej a religióznej štruktúry. Obyvateľstvo v obci Boliarov je z hľadiska národnostnej skladby homogénne. Obyvatelia obce sa hlásia k slovenskej národnosti, t. j. 840 obyvateľov, vrátane rómskej populácie.

Tabuľka 3 Národnostná štruktúra obyvateľov

NÁRODNOSŤ	POČET OBYVATEĽOV	PODIEL V %
slovenská	840	100,00
maďarská	0	0,00
rómska	0	0,00
rusínska	0	0,00
ukrajinská	0	0,00
česká	0	0,00
ostatné	0	0,00
nezistená	0	0,00

Zdroj: obec, vlastné spracovanie





### Štruktúra obyvateľstva podľa náboženstva

Z hľadiska náboženského vyznania sa obyvateľstvo obce Boliarov hlási prevažne ku katolíckej cirkvi. K veriacim sa hlási 75,11 % obyvateľstva a bez vyznania len 9,89 % občanov, 126 obyvateľov sa k vierovyznaniu nevyjadrilo. Dominantným náboženstvom v obci je rímskokatolícke vierovyznanie, druhým najvýraznejším náboženstvom je evanjelická cirkev augsburského vyznania.

Tabuľka 4 Náboženská štruktúra obyvateľstva

NÁBOŽENSTVO	POČET OBYVATEĽOV	PODIEL V %
rímskokatolícka cirkev	398	47,38
gréckokatolícka cirkev	5	0,59
evanjelická cirkev augsburského vyznania	199	23,69
reformovaná kresťanská cirkev	9	1,07
náboženská spoločnosť Jehovovi svedkovia	18	2,14
pravoslávna cirkev	1	0,12
apoštolská cirkev	1	0,12
nezistené vyznanie/cirkev	126	15,00
bez vyznania	83	9,89

Zdroj: obec, vlastné spracovanie





### Štruktúra obyvateľstva podľa vzdelania

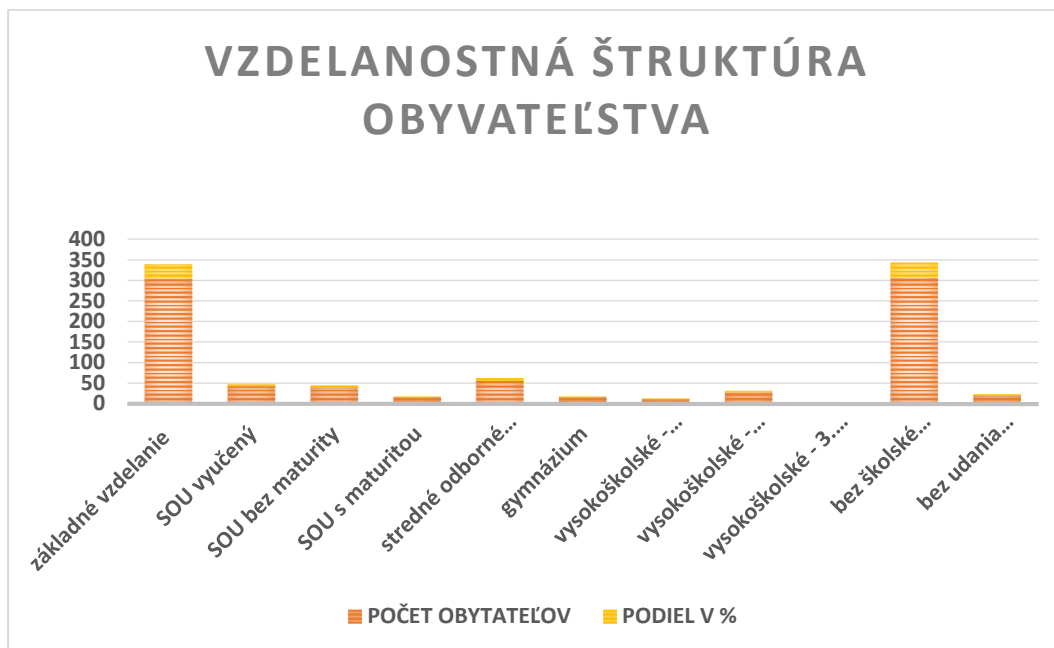
Úroveň vzdelanosti populácie sa v súčasnej etape socioekonomického rozvoja stáva jedným z predpokladov, ktoré významným spôsobom vplývajú na celkovú schopnosť rozvoja územia. Vzdelanie je jednou z možností, ako si na pracovnom trhu zaistiť, lepšie pracovné príjmy, minimalizovať možnosť straty zamestnania alebo mieru ohrozenia dlhodobou nezamestnanosťou. Územie má vidiecky charakter, čo sa odráža aj vo vzdelanostnej štruktúre obyvateľstva. Výrazné zastúpenie obyvateľstva má hlavne základné a stredoškolské vzdelanie, konkrétne 20,33 %. Podiel osôb s vysokoškolským vzdelaním je len 4,64 % z počtu obyvateľov. Vzdelanostná úroveň obci je ovplyvnená aj prítomnosťou rómskeho etnika.

Tabuľka 5 Vzdelanostná štruktúra obyvateľstva

NAJVYŠŠIE DOSIAHNUTÉ VZDELANIE	POČET OBYTATEĽOV	PODIEL V %
základné vzdelanie	303	36,07
SOU vyučený	43	5,11
SOU bez maturity	40	4,76
SOU s maturitou	16	1,9
stredné odborné vzdelanie	56	6,66
gymnázium	16	1,9
vysokoškolské - 1. stupeň	11	1,3
vysokoškolské - 2. stupeň	28	3,33
vysokoškolské - 3. stupeň	1	0,1
bez školské vzdelania	306	36,42
bez udania školského vzdelania	20	2,38

Zdroj: obec, vlastné spracovanie





### **Ekonomická aktivita obyvateľstva**

Jednou zo základných sociálno-ekonomických klasifikácií triedenia obyvateľstva je ekonomická aktivita. Z tohto hľadiska možno obyvateľstvo rozdeliť na ekonomicky aktívne a neaktívne. Medzi demografické ukazovatele zaraďujeme aj zamestnanosť obyvateľstva. Na základe zmapovania zamestnanosti možno posúdiť, koľko obyvateľov v obci je ekonomicky aktívnych, koľko obyvateľov sa nachádza na materskej dovolenke, koľko je dôchodcov a aká vysoká je nezamestnanosť v obci. Prevažnú väčšinu ekonomicky aktívneho obyvateľstva tvoria osoby v produktívnom veku (57,74 %). Z uvedenej tabuľky vyplýva, že nezamestnanosť v obci je na úrovni 23,45 %. Percento nezamestnaných pochádza zo skupiny obyvateľov s najnižším stupňom vzdelania, t. j. základným alebo učňovským vzdelaním bez maturity.

Tabuľka 6 Ekonomická štruktúra obyvateľstva

EKONOMICKÁ AKTIVITA	POČET OBYVATEĽOV	PODIEL V %
Študent	261	31,07
zamestnanec	280	33,33
podnikateľ/živnostník	8	0,95
materská dovolenka	18	2,25
Invalid	11	1,3
Dôchodca	65	7,73
nezamestnaný	197	23,45

Zdroj: obec, vlastné spracovanie







## Bývanie v obci

Prevažná väčšina obyvateľov obce Boliarov býva v rodinných domoch, pričom tu dominuje vlastníctvo fyzických osôb. Celkový počet trvalo obývaných rodinných domov je 125, z toho neobývaných je 11. Rodinné domy sú v dobrom stave. K zvýšeniu kvality bývania prispeje prevádzka vodovodu a kanalizácia.

Tabuľka 7 Stav domového fondu obyvateľov v obci

STAV BYTOVÉHO A DOMOVÉHO FONDU	POČET
trvalo obývané rodinné domy	125
trvalo obývané bytové domy	0
neobývané domy/byty	11
Iné	22
<b>CELKOM</b>	<b>158</b>

Zdroj: obec, vlastné spracovanie

## Infraštruktúra

### Sociálna infraštruktúra

Sociálnu infraštruktúru a občiansku vybavenosť v obci charakterizujú zariadenia z oblasti administratívy a kultúry, športové zariadenia, školské a sociálne zariadenia. Úroveň občianskej vybavenosti je ovplyvňovaná charakterom obce, veľkosťou obce, počtom jej obyvateľov, návštevníkov a ich potrebami. Nasledujúca tabuľka č. 8 uvádza občiansku vybavenosť obce, kde možno vidieť, čo sa v obci Boliarov nachádza a čo absentuje.



Tabuľka 8 Občianska vybavenosť v obci

OBČIANSKA VYBAVENOSŤ V OBCI	ÁNO/NIE
Kultúrny dom	ÁNO
Dom smútku	NIE
Cintorín	ÁNO
Kostol	ÁNO
Materská škola	ÁNO
Základná škola	ÁNO
Stredná škola	NIE
Školské ihrisko	ÁNO
Futbalové ihrisko	NIE
Ihriská (iné)	NIE
Športová hala	NIE
Telocvičňa	NIE
Kúpalisko (umelé, prírodné)	NIE
Zimný štadión (otvorený, krytý)	NIE
Domov dôchodcov	NIE
Knižnica	ÁNO
Pošta	NIE
Hotely, motely, penzión	NIE
Turistické ubytovne	NIE
Iné zariadenia cestovného ruchu	NIE
Pohostinstvo	NIE
Obchod, predajne	ÁNO
Požiarna zbrojnica	ÁNO
Zdravotné stredisko	NIE
Obecný rozhlas	ÁNO
Kino	NIE

Občianska vybavenosť obce je sústredená v jej historickom centre. Z administratívnych budov sa v obci nachádza obecný úrad spolu s kultúrnym domom. Kultúrny dom zabezpečuje občanom kultúrne vyžitie, v rámci ktorého možno usporadúvať rôzne spoločenské akcie. Nachádza sa tu aj obecná knižnica. V obci Boliarov pôsobia 2 cirkvi – rímskokatolícky cirkevný zbor so sídlom v Kecerovciach a evanjelický cirkevný zbor so sídlom v Rankovciach.

### Historické pamiatky

Historické jadro obce je tvorené pamiatkami, pričom medzi najzaujímavejšie patria mlyn, pila z 1. tretiny 20. st., zvonica pri kostole a barokový rímskokatolícky kostol Najväčšej trojice, ktorý pochádza z 18. storočia a patrí medzi najkrajšie stavby v obci. V chotári je rad kaplniek, krížov, ďalej sa tu nachádzajú pôvodné gánkové domy, cintoríny, studne a pod.



## **Zdravotnícke a sociálne zariadenia**

V obci sa nenachádza zdravotnícke stredisko. Obyvatelia obce navštevujú spádové zdravotné stredisko v obci Kecerovce, prípadne rôzne iné ambulancie v meste Košice a v obci Bidovce. Na rovnakej úrovni je to aj v rámci sociálnych služieb, ktorých rozvoj je podmienený, veľkosťou obce a počtom obyvateľov. Sociálne služby vyhľadávajú obyvatelia (najmä seniori) predovšetkým v meste Košice.

## **Školské zariadenia**

Obec spravuje materskú školu aj základnú školu (ročníky 1-4). Iné vzdelávacie centrá sa v obci nenachádzajú. Školopovinné deti majú možnosť navštevovať základnú školu v susednej obci Kecerovce. Za stredoškolským a vysokoškolským vzdelaním chodí mládež do Košíc, kde je dostatočná možnosť výberu stredných škôl, gymnázií a vysokých škôl.

## **Športoviská**

V rámci športového vyžitia obyvatelia obce, predovšetkým deti a mládež, nemajú k dispozícii multifunkčné športové plochy, ktoré by poskytovali priestor na rôzne športové aktivity. Nachádza sa tu len školské ihrisko, ktoré nedokáže deťom a mládeži poskytnúť dostatočné športové vyžitie.

## **Služby**

Obec Boliarov je vybavená službami jednoduchého charakteru, konkrétne obchodmi s rozličným tovarom. Na danom území sa mimo intravilánu obce nenachádzajú vyhradené rekreačno-oddychové a športové objekty. Iné služby nie sú priamo v obci dostupné.

## **Výroba**

Poľnohospodárska pôda sa využíva prevažne na pestovanie obilia a kukurice. Chovajú sa tu najmä ovce a kozy. Poľnohospodárska výroba je sústredená v HD – Agroprofit Boliarov so zameraním na chov oviec a rastlinnú výrobu.

## **Nakladanie s odpadmi**

Obec má vypracovaný Program odpadového hospodárstva. Zber, preprava a zneškodnenie komunálneho odpadu je zabezpečený dodávateľskou firmou. Komunálny odpad sa ukladá do štandardných 110 litrových zberných nádob a veľkoobjemových kontajnerov. Pre separovaný zber papiera a skla sa používajú PE vrecia. Komunálny odpad sa zneškodňuje v spaľovni odpadov Kokšov-Bakša. Obec má vybudovanú kanalizáciu, ktorá však ešte nie je v prevádzke.



## Analytická časť – SWOT analýza

Silné stránky	Slabé stránky
<ul style="list-style-type: none"> <li>• výhodná strategická poloha obce, blízkosť mesta Košice</li> <li>• dostatok voľnej pracovnej sily</li> <li>• ochota zo strany samosprávy riešiť zlú ekonomickú a sociálnu situáciu miestneho obyvateľstva</li> <li>• zvýšený záujem o osídľovanie a budovanie rodinných domov poväčšine zo strany obyvateľov z mesta Košice</li> <li>• výborná spolupráca s okolitými obcami</li> <li>• bohatosť lesného fondu v okolí obce</li> <li>• dostupnosť internetu a káblovej televízie</li> <li>• dostupnosť mobilných sietí</li> <li>• dostupnosť kvalitnej pitnej vody z obecných studní</li> <li>• ochota spolupráce miestneho obyvateľstva pri rozvoji obce</li> </ul>	<ul style="list-style-type: none"> <li>• nedostatočná technická infraštruktúra- kanalizácia, vodovod, odkanalizovaných je 70% obce</li> <li>• absencia plynofikácie obce</li> <li>• absencia zberného dvora</li> <li>• dlhodobá vysoká nezamestnanosť</li> <li>• nižšia vzdelanostná úroveň obyvateľov zo sociálne znevýhodneného prostredia</li> <li>• zlý stav chodníkov a miestnych cestných komunikácií</li> <li>• absencia oddychových zón pre deti mládež, mladé rodiny, matky na materskej dovolenke a pre dôchodcov</li> <li>• absencia detského ihriska</li> <li>• absencia športovísk, predovšetkým multifunkčného ihriska</li> <li>• zlý stav rigolov</li> <li>• nedostatočná prevencia voči kriminalite a rôznym iným protispoločenským konaniam</li> <li>• sociálna izolácia obyvateľov z MRK</li> <li>• absencia studní s pitnou vodou v rómskej osade</li> <li>• pokles kvality života v regióne spôsobený stagnáciou lokálneho priemyslu</li> <li>• nízka úroveň kultúrno-spoločenského a športového vyžitia</li> <li>• nedostatok vlastných finančných zdrojov obce na financovanie rozvojových a investičných projektov</li> </ul>



Príležitosti	Ohrozenia
<ul style="list-style-type: none"> <li>• využitie čerpania štrukturálnych fondov EÚ</li> <li>• záujem o integráciu rómskej komunity do života majoritnej spoločnosti</li> <li>• rozšírenie miestnych komunikácií na nové investičné územia v katastri obce, kde sa uskutočňuje výstavba rodinných domov predovšetkým prisťahovalcov z mesta Košice</li> <li>• znalosť regiónu</li> <li>• tradícia v poľnohospodárstve</li> <li>• zvýšenie bezpečnosti obce prostredníctvom kamerového systému</li> </ul>	<ul style="list-style-type: none"> <li>• negatívne sociálne prostredie</li> <li>• ekonomicky stagnujúci región – pretrvávanie negatívnych dopadov hospodárskej krízy</li> <li>• slabá osвета v oblasti ochrany životného prostredia</li> <li>• nebezpečenstvo prírodných katastrof, predovšetkým opakovaných lokálnych podvodní</li> <li>• nárast produkcie komunálneho odpadu</li> <li>• možný nárast sociálnej izolácie obyvateľov z MRK</li> <li>• predsudky a diskriminácia zo strany majoritného obyvateľstva</li> <li>• dlhodobá vysoká nezamestnanosť</li> </ul>



# Strategická časť

Kapitola je zameraná na stratégiu rozvoja obce pri zohľadnení jej vnútorných špecifik. Určuje hlavné ciele a priority rozvoja obce pri rešpektovaní princípov regionálnej politiky v záujme dosiahnutia vyváženého udržateľného rozvoja územia.

Strategická časť Programu rozvoja obce Boliarov na roky 2015 – 2021 priamo nadväzuje na analytickú časť, ktorá cez popísané oblasti predstavuje komplexnú analýzu obce. Predkladaná časť PRO sa zameriava na stratégiu rozvoja obce Boliarov, so zohľadnením tvrdých dát (Štatistický úrad SR, výstupy z dotazníkov), ale aj relevantných informácií získaných od miestnych aktérov, cez tzv. mäkké dáta (očakávania obyvateľov samosprávy).

Vychádzajúc zo skúseností a relevantnej dokumentácie, ktorá stojí za vytvorením PRO každej obce je pre definovanie obecnej rozvojovej stratégie nevyhnutné pochopiť aj prognostické varianty rozvoja územných celkov vyššej úrovne. Tie je potrebné zapracovať nielen z hľadiska strednodobého, ale aj dlhodobého horizontu. Tieto východiská prognózy budúceho vývoja sú prezentované v strategických dokumentoch národnej a nadnárodnej úrovne. Najvyšší dokument predstavuje Stratégia Európa 2020, ktorá sa premieta aj do opatrení regionálnej politiky, podporujúcich rozvoj jednotlivých regiónov Slovenska. Ide o víziu európskeho sociálneho trhového hospodárstva v 21. storočí, definuje ciele, ktoré sa majú do roku 2020 naplniť pričom stanovuje ukazovatele na hodnotenie jednotlivých cieľov. Základom tejto stratégie sú tri vzájomne sa dopĺňajúce priority, ktoré je možné preniesť aj na lokálnu úroveň – úroveň obcí:

1. **Inteligentný rast** – vytvorenie hospodárstva založeného na znalostiach a inovácii,
2. **Udržateľný rast** – podpora ekologickejšieho a konkurencieschopnejšieho hospodárstva, ktoré efektívne využíva zdroje,
3. **Inkluzívny rast** – podpora hospodárstva s vysokou mierou zamestnanosti, ktoré zabezpečí sociálnu a územnú súdržnosť.

Pri spracovaní Strategickkej časti PRO obce Boliarov boli v plnej miere akceptované najvýznamnejšie rozvojové dokumenty týkajúce sa územia obce – Partnerská dohoda Slovenskej republiky na roky 2014-2020, ako aj s Národná stratégia regionálneho rozvoja SR (schválený uznesením Vlády SR č. 222 zo 14. mája 2014), Program hospodárskeho a sociálneho rozvoja Košického samosprávneho kraja, Územný plán Košického samosprávneho kraja pričom kľúčovým dokumentom, ktorý vymedzuje rámec strategickkej časti je zákon č. 539/2008 Z. z. o podpore regionálneho rozvoja:



*Zákon č. 539/2008 Z. z. o podpore regionálneho rozvoja definuje Program rozvoja obce nasledovne v § 8:*

### **Program rozvoja obce**

**(1)** Program rozvoja obce je strednodobý rozvojový dokument, ktorý je vypracovaný v súlade s cieľmi a prioritami ustanovenými v národnej stratégii a zohľadňuje ciele a priority ustanovené v programe rozvoja vyššieho územného celku, na území ktorého sa obec nachádza, a je vypracovaný podľa záväznej časti územnoplánovacej dokumentácie obce.

**(2)** Vypracovanie programu rozvoja obce zabezpečuje obec pri uplatnení partnerstva.

**(3)** Program rozvoja obce vytvorený v rámci partnerstva pozostáva z

**a)** analytickej časti, ktorá obsahuje komplexné hodnotenie a analýzu východiskovej situácie obce, odhad jej budúceho vývoja, možné riziká a ohrozenia vo väzbe na existujúce stratégie a koncepcie a využívanie vnútorného potenciálu územia, jeho limitov a rozvoja, definovanie podmienok udržateľného rozvoja obce,

**b)** strategickej časti, ktorá obsahuje stratégiu rozvoja obce pri zohľadnení jej vnútorných špecifik a určí hlavné smery, priority a ciele rozvoja obce rešpektovaním princípov regionálnej politiky s cieľom dosiahnutia vyváženého udržateľného rozvoja územia,

**c)** programovej časti, ktorá obsahuje najmä zoznam opatrení a aktivít na zabezpečenie realizácie programu rozvoja obce,

**d)** realizačnej časti, ktorá je zameraná na popis postupov inštitucionálneho zabezpečenia formou partnerstva a organizačné zabezpečenie realizácie programu rozvoja obce, systém monitorovania a hodnotenia plnenia programu rozvoja obce s ustanovením merateľných ukazovateľov, vecný a časový harmonogram realizácie programu rozvoja obce formou akčných plánov, a

**e)** finančnej časti, ktorá obsahuje finančné zabezpečenie jednotlivých opatrení a aktivít, inštitucionálnej a organizačnej stránky realizácie programu rozvoja obce.

**(4)** Aktualizácia programu rozvoja obce sa vypracúva podľa potreby.

**(5)** Program rozvoja obce a jeho aktualizáciu schvaľuje obecné zastupiteľstvo.

**(6)** Schválenie programu rozvoja obce a príslušnej územnoplánovacej dokumentácie, ak jej spracovanie vyžaduje osobitný predpis, je podmienkou na predloženie žiadosti obce o poskytnutie dotácie zo štátneho rozpočtu a z doplnkových zdrojov podľa § 4 ods. 2.

*Pôsobnosť obcí pri podpore regionálneho rozvoja zákon č. 539/2008 Z. z. o podpore regionálneho rozvoja definuje nasledovne v § 12:*

Obec vo svojej pôsobnosti na účely podpory regionálneho rozvoja

**a)** analyzuje a hodnotí úroveň rozvoja svojho územia a jeho častí, zabezpečuje jeho trvalo udržateľný hospodársky rozvoj, sociálny rozvoj a územný rozvoj,



- b)** zabezpečuje a koordinuje vypracovanie a realizáciu programu rozvoja obce alebo spoločného programu rozvoja obcí, pravidelne ho monitoruje a každoročne do 31. mája zasiela príslušnému vyššiemu územnému celku správu o jeho plnení a zabezpečuje súlad programu rozvoja obce alebo spoločného programu rozvoja obcí s územnoplánovacou dokumentáciou, ak jej spracovanie vyžaduje osobitný predpis,
- c)** spolupracuje s vyšším územným celkom, na území ktorého sa obec nachádza, na príprave a realizácii programu rozvoja vyššieho územného celku a na účely evidencie poskytuje vyššiemu územnému celku program rozvoja obce,
- d)** podieľa sa na plnení úloh, ktoré súvisia so zameraním podpory regionálneho rozvoja podľa § 3, v spolupráci s ministerstvom a ostatnými sociálno-ekonomickými partnermi, ktorí sa nachádzajú na území obce,
- e)** vytvára podmienky na vznik a rozvoj územnej spolupráce a partnerstiev,
- f)** spolupracuje s ďalšími obcami, regiónmi a územnými celkami alebo s orgánmi iných štátov, ktoré plnia funkcie územnej samosprávy,
- g)** podporuje rozvoj podnikateľských aktivít potrebných na rozvoj obce.

**Súčasťou predloženej strategickej časti dokumentu je strategická vízia, formulácia a návrh stratégie rozvoja, a formulácia cieľov v hospodárskej, sociálnej a environmentálnej oblasti.**

## **Strategická vízia a strategický cieľ obce**

Vízia predstavuje očakávaný stav, ktorý má obec zo strednodobého hľadiska dosiahnuť. Definuje rámec pre vymedzenie strategických cieľov a priorít na obdobie budúcich 7 rokov pričom popisuje aj postupy na ich dosiahnutie. Vízia obce Boliarov predstavuje opis ideálneho stavu, ktorý si obyvatelia obce prajú dosiahnuť a aktívnym systematickým prístupom sa chcú blížiti k jej naplneniu.

Na základe komplexnej analýzy východiskového (súčasného) stavu obce, súboru kvalitatívnych a kvantitatívnych dát, analýzy silných a slabých stránok územia, identifikácie hlavných faktorov smerujúcich k rozvoju územia, pochopenia väzieb územia, zohľadnenia faktorov podporujúcich rast, resp. rozvoj územia, ako aj na základe funkcií, ktoré obec v súčasnosti plní, **strategická vízia** obce Boliarov je formulovaná nasledovne:

**„Obec Boliarov je zdravou obcou - miestom s kvalitným prostredím pre život, pričom využíva svoje danosti na prospech trvalo udržateľného hospodárskeho, sociálneho a územného rozvoja a je sebedomým členom Košického samosprávneho kraja.“**





Naplnenie vízie vychádza z predpokladu naplnenia strategického cieľa obce, ktorý je možno zdefinovať nasledovne:

*„Aktívnym cieľovo orientovaným prístupom na základe využitia vnútorného potenciálu obce a všetkých možností jej rozvoja neustále zvyšovať kvalitu života obyvateľov, tak aby sa obec stala atraktívnym a zdravým prostredím pri rešpektovaní princípov trvalo udržateľného rozvoja obce“.*

## **Stratégia rozvoja**

Zámerom tejto časti programu je zdefinovať priority a opatrenia, ktoré s určitosťou povedú priamo k naplneniu stanovenej vízie, pričom tieto priority a návrhy nemusia spadať len do kompetencie obce. V tejto časti je dôležité ich explicitne vymedziť a pomenovať tak, aby ich bolo možné zapracovať do plánu plnenia. Pri opatreniach, ktoré nie sú priamo v kompetencii obce, je dôležité aby boli presne sformulované do takej podoby, v akej ich obec bude môcť začleniť do vyšších strategických zámerov napr. samosprávneho kraja.

Stratégia rozvoja obce Boliarov vychádza z aktualizovanej Národnej stratégie regionálneho rozvoja Slovenskej republiky a nadväzuje na Priority a ciele stratégie rozvoja Košického kraja, kde sa uvádza, že „Košický kraj je ostatný vidiecky, pomaly rastúci región SR, s dlhodobou vysokou mierou nezamestnanosti, vysokým stupňom pripravenosti na inovácie, priemerne atraktívny a konkurencieschopný, ale rozvíjajúci sa a konvergujúci mimo centra rozvojových aktivít EÚ a s možnosťou cezhraničnej spolupráce s Maďarskou republikou a Ukrajinou“.

Naplnenie dlhodobej vízie a dosiahnutie strategického cieľa národnej stratégie je rozložené do piatich prioritných oblastí, ktoré by sa mali stať jej základnými piliermi realizácie. Základné prioritné oblasti sú vymedzené nasledovne:

**Prioritná oblasť 1 : Veda, výskum a inovácie**

**Prioritná oblasť 2 : Ľudské zdroje**

**Prioritná oblasť 3 : Zamestnanosť**

**Prioritná oblasť 4 : Konkurencieschopnosť, rast a podnikateľské prostredie**

**Prioritná oblasť 5 : Životné prostredie - zmeny klímy, obnoviteľné energetické zdroje**

Vyššie uvádzané prioritné oblasti Národnej stratégie regionálneho rozvoja (zároveň 5 prioritných oblastí KSK) je premietnutých do navrhovaných priorit v stratégii rozvoja obce, pričom sú prispôbované podmienkam obecnej samosprávy tak, že PO 1, 3, 4 z Národnej stratégie RR sú v PRO zjednotené do Prioritnej oblasti Hospodárska politika, PO 2 predstavuje v PRO Prioritnú oblasť Sociálna politika a PO 5 predstavuje oblasť Environmentálna politika.



Pre naplnenie definovanej vízie si obec Boliarov stanovila tri hlavné rozvojové oblasti a v rámci nich nasledovné priority:

<b>HOSPODÁRSKA OBLASŤ</b>	Technická infraštruktúra
	Dopravná infraštruktúra
	Podnikateľské prostredie a cestovný ruch
	Partnerská spolupráca s inými subjektmi
<b>SOCIÁLNA OBLASŤ</b>	Zamestnanosť a sociálna inklúzia
	Rozvoj bývania
	Sociálna infraštruktúra
	Školstvo, kultúra a šport
	Obecné (verejné) priestory a služby
<b>ENVIRONMENTÁLNA OBLASŤ</b>	Ochrana ŽP a majetku obyvateľov obce
	Odpadové hospodárstvo
	Protipovodňové opatrenia

A.) **Hospodárska oblasť** – táto prioritná oblasť pozostáva zo štyroch priorít:

- ✓ podnikateľské prostredie a cestovný ruch (podpora podnikania v obci, podpora SHR, podpora miestnych SZČO),
- ✓ dopravná infraštruktúra (rekonštrukcia a dobudovanie miestnych cestných komunikácií, výstavba chodníkov príp. cyklochodníkov),
- ✓ technická infraštruktúra (dobudovanie základnej technickej infraštruktúry - kanalizácia, plynofikácia, verejné osvetlenie, kamerový systém),
- ✓ partnerská spolupráca s inými subjektmi (spolupráca s okolitými obcami, cezhraničná spolupráca, spolupráca s miestnymi podnikateľmi a možnými investormi).

B.) **Sociálna oblasť** – prioritná oblasť pozostávajúca z piatich rozvojových priorít:

- ✓ zamestnanosť a sociálna inklúzia (zníženie sociálnej izolácie MRK - integrácia MRK do života v obci, zvýšenie vzdelanostnej úrovne MRK, zapojenie terénnych pracovníkov do podpory integrácie MRK, zabezpečenie zdroja pitnej vody v osade MRK, zníženie vysokej miery v nezamestnanosti v využívaní zdrojov EF na podporu rozvoja zamestnanosti a zapojením sa do programov zvýšenia zamestnanosti),
- ✓ rozvoj bývania (podpora výstavby nových rodinných domov, bytovej výstavby napr. pre marginalizovanú skupinu v obci),
- ✓ sociálna infraštruktúra (podpora budovania, príp. rekonštrukcie zariadení občianskej vybavenosti a podpory rodiny, podpora sociálnych služieb v obci)
- ✓ školstvo, kultúra a šport (rekonštrukcia základnej školy a materskej školy, výstavba príp. rekonštrukcia kultúrnych a športových zariadení – detské ihrisko, multifunkčné ihrisko, vytvorenie oddychových zón pre deti mládež, mladé



rodiny, matky na materskej dovolenke, dôchodcov, podpora kultúrnych a športových podujatí v obci),

- ✓ obecné (verejné) priestory a služby (rekonštrukcia a údržba verejných priestranstiev, zlepšovanie služieb obce smerom k obyvateľom a pod.).

**C.) Environmentálna oblasť** - tretia prioritná oblasť pozostáva z troch rozvojových priorít:

- ✓ ochrana životného prostredia a majetku (boj proti čiernym skládkam, napríklad aj zavedením kamerového systému v obci),
- ✓ odpadové hospodárstvo (dobudovanie kanalizácie v obci, skvalitňovanie triedeného zberu odpadov),
- ✓ protipovodňové opatrenia (prijatie protipovodňových opatrení, výstavba odvodňovacích priekop, kanálov, rigolov a regulácia miestneho potoka).

Zadefinovanú strategickú víziu rozvoja bude obec naplňovať cez vyššie uvádzané definovanie priorít, ktoré sú rozpracované v programovej časti dokumentu do jednotlivých opatrení a následne do projektov tvorených konkrétnymi aktivitami. Naplnenie strategického cieľa obce sa dosiahne cez naplnenie uvedených cieľov a k nim priradených opatrení:

## Hierarchia rozvojových cieľov

<b>VÍZIA</b>			
Obec Boliarov je zdravou obcou - miestom s kvalitným prostredím pre život, pričom využíva svoje danosti na prospech trvalo udržateľného hospodárskeho, sociálneho a územného rozvoja a je sebavedomým členom Košického samosprávneho kraja			
<b>STRATEGICKÝ CIEĽ</b>			
Aktívnym cieľovo orientovaným prístupom na základe využitia vnútorného potenciálu obce a všetkých možností jej rozvoja neustále zvyšovať kvalitu života obyvateľov, tak aby sa obec stala atraktívnym a zdravým prostredím pri rešpektovaní princípov trvalo udržateľného rozvoja obce			
Prioritná oblasť	Hospodárska	Sociálna	Environmentálna
<b>Globálny cieľ</b>	<i>Rozširovať a naplňovať vnútorný potenciál územia obce, založený na dobudovaní dopravnej a technickej infraštruktúry a podporovať miestne hospodárstvo.</i>	<i>Podpora skvalitnenia občianskej, športovej a kultúrnej vybavenosti obce a celkové zvýšenie kvality života v obci</i>	<i>Zaistenie kvalitného životného prostredia pre obyvateľov obce ako nevyhnutný predpoklad života v „zdravej obci“.</i>
<b>Priority</b>	<ul style="list-style-type: none"> <li>▪ Podnikateľské prostredie a cestovný ruch</li> <li>▪ Dopravná infraštruktúra</li> </ul>	<ul style="list-style-type: none"> <li>▪ Zamestnanosť a sociálna inklúzia v obci</li> <li>▪ Rozvoj bývania</li> </ul>	<ul style="list-style-type: none"> <li>▪ Ochrana ŽP a majetku obyvateľov obce</li> <li>▪ Odpadové hospodárstvo</li> </ul>

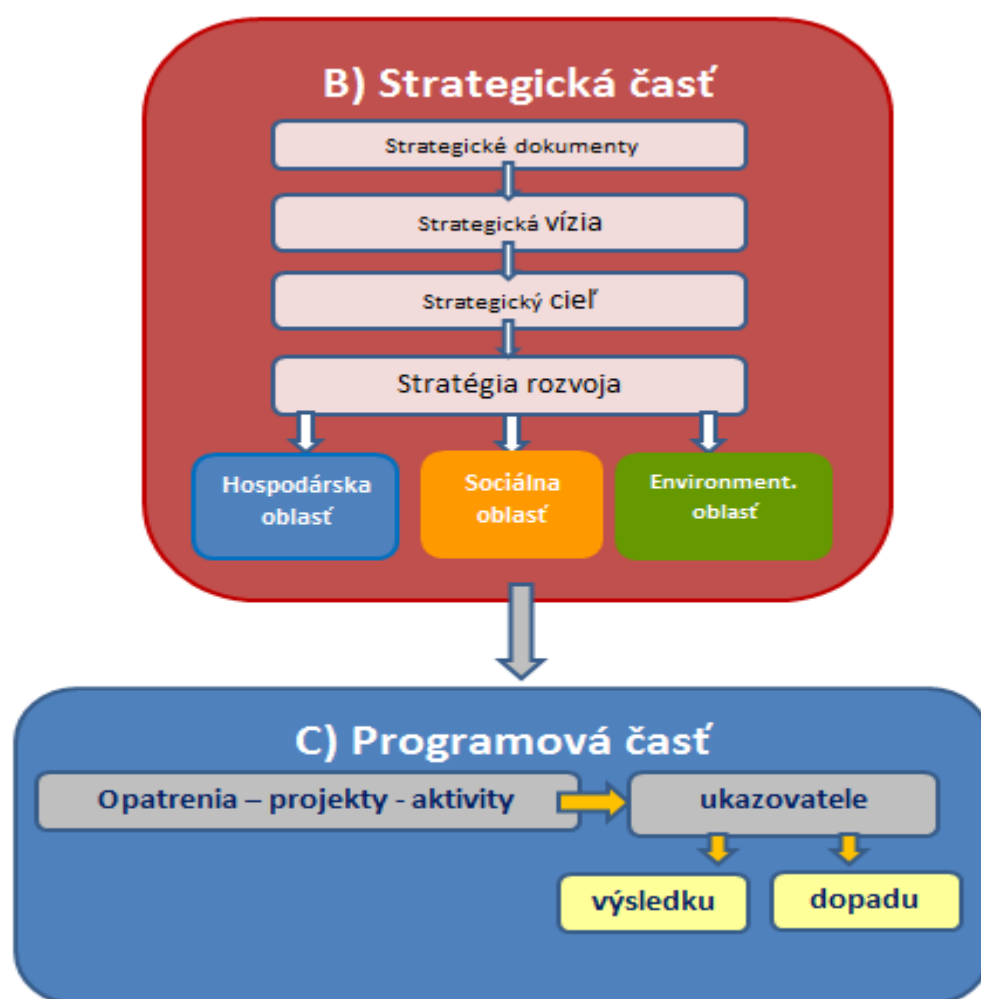


	<ul style="list-style-type: none"> <li>▪ Technická infraštruktúra</li> <li>▪ Partnerská spolupráca s inými subjektmi</li> </ul>	<ul style="list-style-type: none"> <li>▪ Sociálna infraštruktúra</li> <li>▪ Školstvo, kultúra a šport</li> <li>▪ Obecné (verejné) priestory a služby</li> </ul>	<ul style="list-style-type: none"> <li>▪ Protipovodňové opatrenia</li> </ul>
<b>Opatrenia</b>	<p>1.1 Zlepšenie technickej vybavenosti obce</p> <p>1.2 Skvalitnenie miestnej dopravnej infraštruktúry</p> <p>1.3 Podpora rozvoja cestovného ruchu</p> <p>1.4 Podpora podnikateľov – SZČO, MSP, SHR</p> <p>1.5 Podpora a rozvoj spolupráce s okolitými obcami a podpora cezhraničnej spolupráce</p>	<p>2.1 Podpora tvorby podmienok pre rozvoj bývania v obci</p> <p>2.2 Podpora sociálnej infraštruktúry a služieb a bezpečnosti v obci</p> <p>2.3 Podpora integrácie MRK v obci</p> <p>2.4 Skvalitnenie ponuky športového, kultúrneho a spoločenského vyžitia v obci</p> <p>2.5 Zníženie vysokej miery nezamestnanosti v obci</p>	<p>3.1 Prevencia pred povodňami</p> <p>3.2 Podpora zhodnocovania odpadov</p> <p>3.3 Opatrenia proti čiernym skládkam</p>



# Programová časť

Programová časť PRO vychádza zo strategickej časti a priamo nadväzuje na opatrenia vedúce k naplneniu stratégie rozvoja. V programovej časti sa opatrenia rozčleňujú na čiastkové projekty a tie sú zas členené na konkrétne aktivity, ktorých realizácia povedie k naplneniu cieľov jednotlivých projektov.

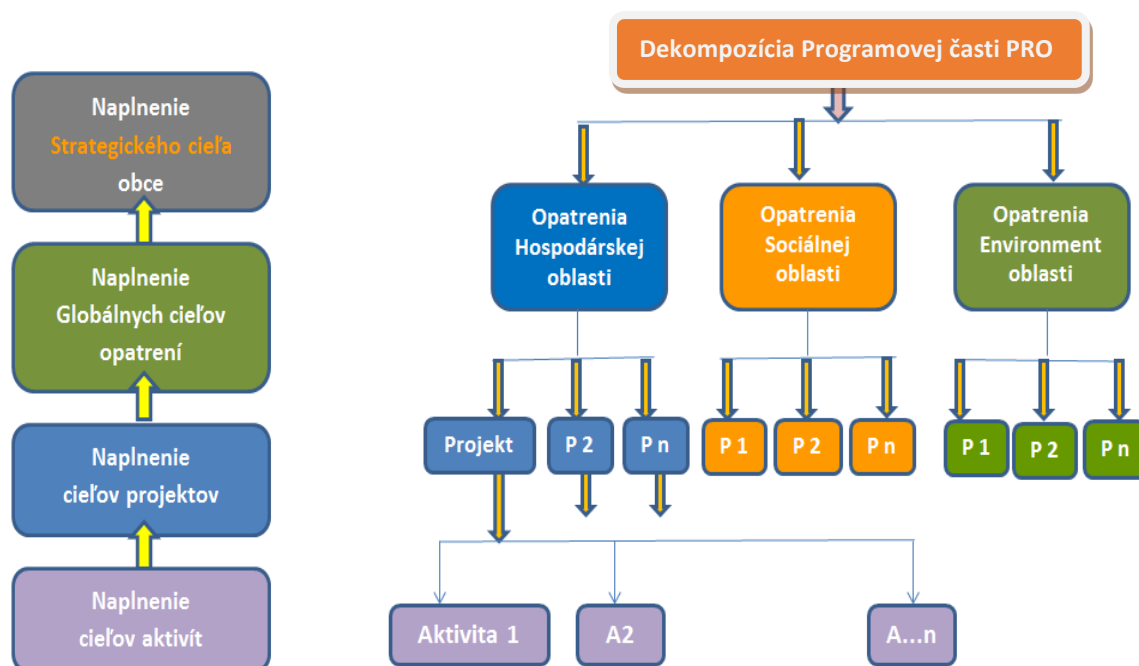


Prepojenie strategickej a programovej časti (vlastné spracovanie)

Pre každú z troch prioritných oblastí stratégie rozvoja bol vypracovaný súbor opatrení vedúcich k naplneniu cieľa prioritnej oblasti prostredníctvom projektov, pričom najnižšia úroveň je reprezentovaná úrovňou aktivít. Predložená programová časť sa zameriava na:

- opatrenia dekomponované na projekty, ktorých plnenie je zabezpečené prostredníctvom konkrétnych aktivít
- súbor ukazovateľov - výsledku a dopadu s uvedením východiskovej a cieľovej hodnoty.





Dekompozícia programovej časti (vlastné spracovanie)

## Opatrenia, projekty a aktivity podľa prioritných oblastí

Konkrétne projekty a aktivity, ktoré obec plánuje v strednodobom horizonte realizovať, sú uvedené v nasledujúcom formulári. Aktivity, ktoré budú realizované formou projektového zámeru, sú uvedené ako Projekt. Jednotlivé činnosti, ktoré sa neplánujú realizovať formou projektového zámeru, sú v tabuľke uvedené ako Aktivita.

Vychádzajúc z Partnerskej dohody SR, kde sa na str. 38 uvádza, že „pre rozvoj obcí a miestny rozvoj je potrebné smerovať investície do drobnej infraštruktúry (rozvoj podnikania a vidieckeho cestovného ruchu), miestnych služieb, vytvárania podmienok pre komunitnú/podnikateľskú činnosť (využitie nevyužívaných objektov v obciach) a podporu miestnej zamestnanosti“, definovala **obec Boliarov projektové zámery pre roky 2015-2021** spadajúce pod tri prioritné oblasti nasledovne:

**Formulár P1: Prehľad opatrení, projektov a aktivít podľa prioritných oblastí**



<b>Prioritná oblasť 1: Hospodárska oblasť</b>	
<b>Globálny cieľ:</b> Rozširovať a naplňať vnútorný potenciál územia obce, založený na dobudovaní dopravnej a technickej infraštruktúry a podporovať miestne hospodárstvo.	
<b>1.1 Zlepšenie technickej vybavenosti obce</b>	
<ul style="list-style-type: none"> <li>• <b>Projekt: Vybudovanie plynového rozvodu pre celú obec</b></li> </ul>	
Aktivity:	
Vypracovanie projektovej dokumentácie	
Výstavba obecných plynových rozvodov	
Vybudovanie plynových prípojok	
<ul style="list-style-type: none"> <li>• <b>Projekt: Dobudovanie miestnej kanalizácie s ČOV pre celú obec</b></li> </ul>	
Aktivity:	
Vypracovanie projektovej dokumentácie	
Výstavba splaškovej a dažďovej kanalizácie	
Výstavba ČOV	
<ul style="list-style-type: none"> <li>• <b>Projekt: Rekonštrukcia verejného osvetlenia</b></li> </ul>	
Aktivity:	
Vybudovanie nového verejného osvetlenia, výmena svietidiel za LED technológiu	
<ul style="list-style-type: none"> <li>• <b>Projekt: Optické pripojenie obce</b></li> </ul>	
Aktivity:	
Inštalácia optického káblu v obci	
<ul style="list-style-type: none"> <li>• <b>Projekt: Bezpečná obec</b></li> </ul>	
Aktivity:	
VO, zakúpenie, inštalácia kamerového systému	
<ul style="list-style-type: none"> <li>• <b>Projekt: Rekonštrukcia obecného rozhlasu</b></li> </ul>	
Aktivity:	
Realizácia revízie technického stavu obecného rozhlasu	
Modernizácia obecného rozhlasu	
<b>1.2 Skvalitnenie miestnej dopravnej infraštruktúry</b>	
<ul style="list-style-type: none"> <li>• <b>Projekt: Rekonštrukcia a dobudovanie miestnych cestných komunikácií</b></li> </ul>	
Aktivity:	
Rekonštrukcia miestnych cestných komunikácií, polozenie asfaltového povrchu	
Dobudovanie miestnych cestných komunikácií	
<ul style="list-style-type: none"> <li>• <b>Projekt: Výstavba chodníkov</b></li> </ul>	
Aktivity:	
Usporiadanie vlastníckych vzťahov	
Výstavba chodníkov pozdĺž cestných komunikácií III. a IV. triedy	
Výstavba chodníkov – prepojenie intravilánu obce s rómskou osadou	
<b>1.3 Podpora rozvoja cestovného ruchu</b>	
<ul style="list-style-type: none"> <li>• <b>Projekt: Výstavba cyklochodníkov</b></li> </ul>	
Aktivity:	
Vybudovanie asfaltovaného cyklochodníka	
Vybudovanie lesnej cyklistickej cesty	
Zabezpečenie značenia, oddychových zón a odpočívadiel	
<b>1.4 Podpora podnikateľov – SZČO, MSP, SHR</b>	
<ul style="list-style-type: none"> <li>• <b>Projekt: Podpora rozvoja služieb a podnikateľských aktivít v obci</b></li> </ul>	
Aktivity:	
Príprava priestorových a technických podmienok pre vznik nových služieb a rozvoj podnikateľských aktivít	
Podpora podnikateľov z oblasti lesného hospodárstva	
Podpora samostatne hospodáriacich roľníkov, SZČO, agroturizmus)	



<b>1.5 Podpora a rozvoj spolupráce s okolitými obcami a podpora cezhraničnej spolupráce</b>
<ul style="list-style-type: none"> <li><b>Projekt: Rozvoj partnerskej spolupráce</b></li> </ul>
Aktivity:
<i>Rozvoj spolupráce s inými subjektmi: obce, mestá, podnikatelia, investori</i>
<i>Aktívna účasť na projektoch cezhraničnej spolupráce</i>
<b>Prioritná oblasť 2: Sociálna oblasť</b>
<b>Globálny cieľ:</b> Podpora skvalitnenia občianskej, športovej a kultúrnej vybavenosti obce a celkové zvýšenie kvality života v obci
<b>2.1 Podpora tvorby podmienok pre rozvoj bývania v obci</b>
<ul style="list-style-type: none"> <li><b>Projekt: Podpora individuálnej domovej výstavby</b></li> </ul>
Aktivity:
<i>Vysporiadanie pozemkov pre výstavbu rodinných domov</i>
<i>Zabezpečenie základnej infraštruktúry (cesty, chodníky, kanalizácia, vodovod, elektrické pripojenie, osvetlenie)</i>
<ul style="list-style-type: none"> <li><b>Projekt: Podpora bytovej výstavby pre sociálne slabšie rodiny (MRK)</b></li> </ul>
Aktivity:
<i>Vysporiadanie pozemku, spracovanie projektovej dokumentácie</i>
<i>Bytová výstavba</i>
<ul style="list-style-type: none"> <li><b>Aktivita: Zateplenie obecných domov</b></li> </ul>
<b>2.2 Podpora sociálnej infraštruktúry, služieb a bezpečnosti v obci</b>
<ul style="list-style-type: none"> <li><b>Projekt: Rekonštrukcia požiarnej zbrojnice</b></li> </ul>
Aktivity:
<i>Rekonštrukcia rozvodov elektroinštalácie</i>
<i>Rekonštrukcia strešnej krytiny</i>
<i>Rekonštrukcia fasády</i>
<ul style="list-style-type: none"> <li><b>Projekt: Rekonštrukcia objektu obecného úradu a kultúrneho domu</b></li> </ul>
Aktivity:
<i>Zateplenie objektu obecného úradu a kultúrneho domu</i>
<ul style="list-style-type: none"> <li><b>Projekt: Zlepšenie technického stavu budovy základnej školy a materskej školy</b></li> </ul>
Aktivity:
<i>Rekonštrukcia strechy</i>
<i>Rekonštrukcia podláh</i>
<i>Zateplenie budovy</i>
<i>Vybudovanie ústredného kúrenia v budove</i>
<i>Rekonštrukcia interiéru a sociálnych zariadení</i>
<ul style="list-style-type: none"> <li><b>Projekt: Rekonštrukcia Zvonice</b></li> </ul>
Aktivity:
<i>Kompletná rekonštrukcia objektu</i>
<ul style="list-style-type: none"> <li><b>Projekt: Úpravy miestneho cintorína</b></li> </ul>
Aktivity:
<i>Oplotenie cintorína a úprava terénu</i>
<i>Dobudovať základnú infraštruktúru</i>
<b>2.3 Podpora integrácie MRK v obci</b>
<ul style="list-style-type: none"> <li><b>Projekt: Terénna sociálna práca v obci</b></li> </ul>
Aktivity:
<i>Konzultácie k aktivačným prácam</i>
<i>Vybavenie potrebnej pracovnej dokumentácie, živnostenského listu</i>
<i>Spolupráca s pediatričkou kvôli očkovaniu</i>
<i>Pomoc pri spisovaní tlačív a žiadostí</i>





<ul style="list-style-type: none"> <li>• <b>Projekt: Osvetový program pre rodičov detí z MRK z obce</b></li> </ul>
Aktivity:
Základná zdravotná starostlivosť a hygienické návyky
Povinná školská dochádzka
<ul style="list-style-type: none"> <li>• <b>Projekt: Podpora prístupu k pitnej a úžitkovej vode v prostredí MRK v obci s dôrazom na nízkonákladové opatrenia</b></li> </ul>
Aktivity:
Vypracovanie projektovej dokumentácie
Výtanie resp. kopanie studne (v závislosti od projektovej dokumentácie)
<b>Návrhy projektov</b>
<ul style="list-style-type: none"> <li>• Projekt: Zvýšiť podiel rómskych domácností s prístupom k bývaniu a inžinierskym sieťam</li> <li>• Projekt: Dosiahnutie vyššieho hygienického štandardu marginalizovaných rómskych osídlení</li> <li>• Projekt: Poradenstvo pre prechod medzi úrovňami vzdelania (od materských škôl na základnú, zo základnej na sekundárnu) vrátane zapojenia rodičov</li> <li>• Projekt: Podpora programov druhošancového vzdelávania, s dôrazom na také, ktoré sú priamo napojené na trh práce</li> <li>• Projekt: Podpora systematického poskytovania sociálnych a asistenčných služieb zameraných na zvýšenie zamestnateľnosti ľudí žijúcich v prostredí MRK (t. j. TSP, komunitní pracovníci/pracovníčky v oblasti sociálnych služieb)</li> <li>• Projekt: Systematická podpora výchovno-vzdelávacích aktivít a voľnočasových aktivít pre deti z MRK s hlavným dôrazom na prepájanie majority s minoritou</li> </ul>
<b>2.4 Skvalitnenie ponuky športového, kultúrneho a spoločenského vyžitia v obci</b>
<ul style="list-style-type: none"> <li>• <b>Projekt : Podpora kultúrnych a športových podujatí</b></li> </ul>
Aktivity:
Podpora kultúrnych podujatí
Podpora športových podujatí
Podpora miestnych kultúrnych a športových telies
<ul style="list-style-type: none"> <li>• <b>Projekt: Výstavba detského a multifunkčného ihriska</b></li> </ul>
Aktivity:
Výstavba multifunkčného ihriska
Výstavba detského ihriska
<ul style="list-style-type: none"> <li>• <b>Projekt: Obec ako Zóna oddychu</b></li> </ul>
Aktivity:
Vytvorenie malých oddychových zón
Obnova a tvorba zelených verejných priestranstiev a oddychových zón v zastavanej časti obce
<b>2.5 Zníženie vysokej miery nezamestnanosti v obci</b>
<ul style="list-style-type: none"> <li>• <b>Aktivita: Vzdelávanie zamestnancov obce</b></li> </ul>
Absolvovanie odborných školení
<ul style="list-style-type: none"> <li>• <b>Aktivita: Realizácia kurzov na zvýšenie digitálnej gramotnosti obyvateľov bez ohľadu na vek</b></li> </ul>
Organizovanie vzdelávacích počítačových kurzov pre strednú a staršiu generáciu
<ul style="list-style-type: none"> <li>• <b>Aktivita: Realizácia kurzu anglického jazyka</b></li> </ul>
Organizovanie jazykového kurzu zameraného na základnú slovnú zásobu na úrovni začiatočník
<ul style="list-style-type: none"> <li>• <b>Aktivita: Poradensko-konzultačné centrum</b></li> </ul>
Poskytovanie informácií z Úradu práce o voľných pracovných miestach
Základná príprava na pracovný pohovor, dokumentácia k nástupu do práce, pracovné návyky



Prioritná oblasť 3: Environmentálna oblasť
Globálny cieľ: Zaistenie kvalitného životného prostredia pre obyvateľov obce ako nevyhnutný predpoklad života v „zdravej obci“.
<b>3.1 Prevencia pred povodňami</b>
• <b>Projekt: Protipovodňové opatrenia – rigoly, úprava brehov Boliarovského potoka</b>
Aktivity:
Úprava a regulácia brehov miestneho potoka a rieky
Výstavba odvodňovacích priekop a kanálov
• <b>Projekt: Protipovodňové opatrenia – oporné múry</b>
Aktivity:
Stavebnotechnická úprava oporných múrov na miestnom potoku
<b>3.2 Podpora zhodnocovania odpadov</b>
• <b>Projekt: Výstavba kompostoviska na biologický odpad</b>
Aktivity:
Vybudovanie obecného kompostoviska
• <b>Projekt: Podpora budovania súkromných kompostovísk</b>
Aktivity:
Nákup domácich kompostérov
• <b>Projekt: Výstavba zberného dvora</b>
Aktivity:
Výstavba zberného dvora
Zabezpečenie potrebnej techniky a vozidiel na zber a separáciu odpadov
• <b>Projekt: Inštalácia odpadových košov na triedený odpad</b>
Aktivity:
Nákup a inštalácia zberných nádob na triedený odpad
<b>3.3 Opatrenia proti čiernym skládkam</b>
• <b>Projekt: Predchádzanie čiernym skládkam v katastri obce zakúpením fotopascí</b>
Aktivity:
Zakúpenie a inštalovanie fotopascí
Monitorovanie oblasti

## Merateľné ukazovatele projektov

Súčasťou programovej časti je definovanie hodnôt ukazovateľov projektu, ktoré boli samosprávou vytýčené pre každý pripravovaný projekt. Základné členenie merateľných ukazovateľov je nasledovné:

- **Ukazovatele výstupu** označujú hmatateľné produkty, bezprostredne dosiahnuté realizáciou jednej alebo viacerých aktivít, často vyjadrené v merateľných fyzických alebo peňažných jednotkách. Odrážajú skutočnosť, že niečo bolo vytvorené, vyprodukované, zriadené, zrealizované.
- **Ukazovatele výsledku** sú hmatateľnými produktmi projektu a bývajú objektívne overiteľnými ukazovateľmi cieľa projektu. Východiskovou hodnotou je absolútna hodnota výsledku ku dňu začiatku realizácie aktivít projektu stanovená ako 0 a plánovanou hodnotou bude absolútna hodnota dosiahnutá realizáciou projektu ku dňu ukončenia realizácie aktivít projektu. **Medzi výstupom a výsledkom je logická väzba.**



- **Ukazovatele dopadu** vyjadrujú dlhodobý efekt projektu a budú merané v horizonte niekoľkých rokov po ukončení realizácie aktivít projektu. Východiskovou hodnotou je tak, ako aj pri ukazovateľoch výsledku, absolútna hodnota dopadu v roku ukončenia realizácie aktivít projektu a plánovanou hodnotou bude absolútna hodnota, dosiahnutá za obdobie 5 bežných rokov po ukončení realizácie aktivít projektu. Ukazovatele dopadu predstavujú dôsledok zrealizovaných aktivít projektu.

Pre projekty uvádzané v rámci predkladaného PRO obce Boliarov budú sledované ukazovatele:

- ukazovatele výsledku
- ukazovatele dopadu
- ukazovatele výstupu (uvádzané pre činnosti charakterizované iba ako „Aktivity“ – tie, ktoré nespádajú pod projektový zámer)

Formulár P2: Zoznam ukazovateľov cieľov/prioritných oblastí PRO

Typ ukazovateľa	Názov Ukazovateľa	Informačný odkaz	Merná jednotka	Východisková hodnota	Cieľová hodnota
				2015	2021
<b>Prioritná oblasť 1: Hospodárska oblasť</b>					
<b>1.1 Zlepšenie technickej vybavenosti obce</b>					
Dopad	Počet obyvateľov pripojených na plynový rozvod	Obec	počet	0	1000
Výsledok	Plynové prípojky	Obec	počet	0	150
Dopad	Počet obyvateľov pripojených na kanalizáciu	Obec	počet	0	1000
Výsledok	Kanalizačné prípojky	Obec	počet	0	130
Výsledok	Výmena bodov verejného osvetlenia	Obec	počet	0	25
Dopad	Počet obyvateľov využívajúcich optické pripojenie	Obec	počet	0	1000
Výsledok	Počet bezpečnostných kamier v obci	Obec	počet	0	10
Dopad	Zmodernizovaný obecný rozhlas	Obec	počet	0	1
<b>1.2 Skvalitnenie miestnej dopravnej infraštruktúry</b>					
Výsledok	Zrekonštruované miestne cestné komunikácie	Obec	m	0	5000
Výsledok	Vybudované miestne cestné komunikácie	Obec	m	0	1000
Výsledok	Novovybudované chodníky	Obec	m	0	3500
Výsledok	Novovybudované chodníky smerom k rómskej osade	Obec	m	0	1500
<b>1.3 Podpora rozvoja cestovného ruchu</b>					
Výsledok	Vybudované asfaltované cyklochodníky	Obec	m	0	2000
Výsledok	Vybudované lesné cyklochodníky	Obec	m	0	4000
Výsledok	Osadené označenia cyklochodníkov	Obec	počet	0	5
Výsledok	Vytvorené odpočívadlá	Obec	počet	0	2



1.4 Podpora podnikateľov – SZČO, MSP, SHR					
Dopad	Podpora podnikateľa (SHR, SZČO, MSP)	Obec	počet	0	3
1.5 Podpora a rozvoj spolupráce s okolitými obcami a podpora cezhraničnej spolupráce					
Výsledok	Schválené projekty cezhraničnej spolupráce	Obec	počet	0	3
Dopad	Nová partnerská spolupráca s obcami	Obec	počet	0	2
Dopad	Spolupráca obce s podnikateľskými subjektami	Obec	počet	0	3
Prioritná oblasť 2: Sociálna oblasť					
2.1 Podpora tvorby podmienok pre rozvoj bývania v obci					
Dopad	Počet novovzniknutých domov v obci	Obec	počet	0	50
Dopad	Počet novovzniknutých bytových jednotiek v obci	Obec	počet	0	62
Dopad	Počet zateplených domov v obci	Obec	počet	0	100
2.2 Podpora sociálnej infraštruktúry, služieb a bezpečnosti v obci					
Dopad	Zrekonštruovaná požiarna zbrojnica	Obec	počet	0	1
Dopad	Zateplený objekt obecného úradu a kultúrneho domu	Obec	počet	0	1
Dopad	Kompletne zrekonštruovaná budova ZŠ a MŠ	Obec	počet	0	1
Dopad	Kompletne zrekonštruovaná zvonica	Obec	počet	0	1
Dopad	Upravený miestny cintorín	Obec	počet	0	1
2.3 Podpora integrácie MRK v obci					
Dopad	Počet terénnych pracovníkov v obci	Obec	počet	0	1
Dopad	Počet asistentov terénnych pracovníkov v obci	Obec	počet	0	2
Výsledok	Počet zorganizovaných osvetových programov pre MRK v obci	Obec	počet	0	2
Výsledok	Nová studňa v osade MRK	Obec	počet	0	2
2.4 Skvalitnenie ponuky športového, kultúrneho a spoločenského vyžitia v obci					
Výsledok	Počet podporených/zrealizovaných kultúrnych podujatí	Obec	počet	0	30
Výsledok	Počet podporených/zrealizovaných športových podujatí	Obec	počet	0	20
Dopad	Počet návštevníkov kultúrnych a športových podujatí mimo obce	Obec	počet	0	1000
Výsledok	Detské ihrisko	Obec	počet	0	2
Výsledok	Multifunkčné ihrisko	Obec	počet	0	1
Výsledok	Počet vytvorených „zón oddychu“	Obec	počet	0	2
2.5 Zníženie vysokej miery nezamestnanosti v obci					
Výsledok	Počet zrealizovaných vzdelávacích kurzov	Obec	počet	0	3
Výsledok	Počet účastníkov kurzu	Obec	počet	0	100



Dopad	Počet účastníkov úspešne etablovaných na trhu práce po absolvovaní kurzu	Obec	počet	0	10
<b>Prioritná oblasť 3: Environmentálna oblasť</b>					
<b>3.1 Prevencia pred povodňami</b>					
Dopad	Dĺžka regulovaného toku	Obec	m	0	6000
Výsledok	Odvodňovacie kanály	Obec	počet	0	1
Výsledok	Postavené oporné múry	Obec	počet	0	2
<b>3.2 Podpora zhodnocovania odpadov</b>					
Výsledok	Zriadený zberný dvor	Obec	počet	0	1
Výsledok	Zakúpené domáce kompostéry	Obec	počet	0	50
Dopad	Vybudované obecné kompostovisko	Obec	počet	0	1
Výsledok	Inštalované odpadové nádoby na triedený odpad	Obec	počet	0	40
<b>3.3 Opatrenia proti čiernym skládkam</b>					
Výsledok	Zakúpené fotopasce	Obec	počet	0	2
Dopad	Zlikvidované čierne skládky	Obec	počet	0	2



# Realizačná časť

Realizačná časť sa venuje postupom inštitucionálneho a organizačného zabezpečenia programu rozvoja obce, systému monitorovania a hodnotenia plnenia programu rozvoja obce na základe stanovených merateľných ukazovateľov, ako aj vecnému a časovému harmonogramu realizácie programu rozvoja obce formou akčných plánov.

Osnova realizačnej časti PRO obce Boliarov je nasledovná:

- Akčný plán obce
- Organizačno-inštitucionálne zabezpečenie plnenia PRO a administratívna podpora
- Komunikačná stratégia obce
- Návrh systému monitorovania a hodnotenia

## Akčný plán obce

Akčný plán vyplýva zo stratégie, tvorí jej kľúčovú časť a bude realizovaný prostredníctvom konkrétnych, vopred zadefinovaných projektov a aktivít. Jeho náplňou sú predpokladané termíny plnenia jednotlivých úloh, pričom je v ňom uvádzaná konkrétna inštitúcia zodpovedná za ich naplnenie. Nevyhnutnou súčasťou akčného plánu sú vždy aj predpokladané zdroje financovania.

*Formulár R1: Akčný plán*



Akčný plán 2015-2021				
Opatrenie, aktivita	Termín	Zodpovedná inštitúcia	Financovanie (EUR)	Ukazovateľ výstupu
<b>1.1 Zlepšenie technickej vybavenosti obce</b>				
<b>Projekt:</b> Vybudovanie plynového rozvodu pre celú obec	2016-2021	<b>obec</b>	1 mil.	<i>Formulár P2*</i>
<b>Projekt:</b> Dobudovanie miestnej kanalizácie s ČOV pre celú obec	2016 -2017	<b>obec</b>	130 tis.	<i>Formulár P2*</i>
<b>Projekt:</b> Rekonštrukcia verejného osvetlenia	2016 -2017	<b>obec</b>	50 tis.	<i>Formulár P2*</i>
<b>Projekt:</b> Optické pripojenie obce	2016	<b>obec</b>	40 tis.	<i>Formulár P2*</i>
<b>Projekt:</b> Bezpečná obec	2016-2018	<b>obec</b>	15 tis.	<i>Formulár P2*</i>
<b>Projekt:</b> Rekonštrukcia obecného rozhlasu	2016-2017	<b>obec</b>	15 tis.	<i>Formulár P2*</i>
<b>1.2 Skvalitnenie miestnej dopravnej infraštruktúry</b>				
<b>Projekt:</b> Rekonštrukcia a dobudovanie miestnych cestných komunikácií	2016	<b>obec</b>	700 tis.	<i>Formulár P2*</i>
<b>Projekt:</b> Výstavba chodníkov	2016	<b>obec</b>	450 tis.	<i>Formulár P2*</i>
<b>1.3 Podpora rozvoja cestovného ruchu</b>				
<b>Projekt:</b> Výstavba cyklochodníkov	2019	<b>obec</b>	150 tis.	<i>Formulár P2*</i>
<b>1.4 Podpora podnikateľov – SZČO, MSP, SHR</b>				
<b>Projekt:</b> Podpora rozvoja služieb a podnikateľských aktivít v obci	2016-2021	<b>obec</b>	200 tis.	<i>Formulár P2*</i>
<b>1.5 Podpora a rozvoj spolupráce s okolitými obcami a podpora cezhraničnej spolupráce</b>				
<b>Projekt:</b> Rozvoj partnerskej spolupráce	2016-2021	<b>obec</b>	800 tis.	<i>Formulár P2*</i>
<b>2.1 Podpora tvorby podmienok pre rozvoj bývania v obci</b>				
<b>Projekt:</b> Podpora individuálnej domovej výstavby	2016-2021	<b>obec</b>	600 tis.	<i>Formulár P2*</i>
<b>Projekt:</b> Podpora bytovej výstavby pre sociálne slabšie rodiny (MRK)	2016-2021	<b>obec</b>	500 tis.	<i>Formulár P2*</i>
<b>Aktivita:</b> Zateplenie obecných domov	2016-2021	<b>obec</b>	800 tis.	<i>Formulár P2*</i>
<b>2.2 Podpora sociálnej infraštruktúry, služieb a bezpečnosti v obci</b>				
<b>Projekt:</b> Rekonštrukcia požiarnej zbrojnice	2016-2017	<b>obec</b>	100 tis.	<i>Formulár P2*</i>
<b>Projekt:</b> Rekonštrukcia objektu obecného úradu a kultúrneho domu	2016-2017	<b>obec</b>	81 tis.	<i>Formulár P2*</i>
<b>Projekt:</b> Zlepšenie technického stavu budovy základnej a materskej školy	2016-2018	<b>obec</b>	350 tis.	<i>Formulár P2*</i>
<b>Projekt:</b> Rekonštrukcia zvonice	2017	<b>obec</b>	6 tis.	<i>Formulár P2*</i>
<b>Projekt:</b> Úpravy miestneho cintorína	2016-2018	<b>obec</b>	30 tis.	<i>Formulár P2*</i>
<b>2.3 Podpora integrácie MRK v obci</b>				
<b>Projekt:</b> Terénna sociálna práca v obci	2017-2021	<b>obec</b>	100 tis.	<i>Formulár P2*</i>
<b>Projekt:</b> Osvetový program pre rodičov detí z MRK z obce	2017-2021	<b>obec</b>	50 tis.	<i>Formulár P2*</i>



<b>Projekt:</b> Podpora prístupu k pitnej a úžitkovej vode príslušníkom MRK v obci s dôrazom na nízkonákladové opatrenia	2016-2021	obec	100 tis.	Formulár P2*
<b>2.4 Skvalitnenie ponuky športového, kultúrneho a spoločenského vyžitia v obci</b>				
<b>Projekt:</b> Podpora kultúrnych a športových podujatí	2016-2021	obec	100 tis.	Formulár P2*
<b>Projekt:</b> Výstavba detského a multifunkčného ihriska	2016-2017	obec	100 tis.	Formulár P2*
<b>Projekt:</b> Obec ako Zóna oddychu	2017	obec	50 tis.	Formulár P2*
<b>2.5 Zníženie vysokej miery nezamestnanosti v obci</b>				
<b>Aktivita:</b> Vzdelávanie zamestnancov obce	2017-2021	obec	40 tis.	Formulár P2*
<b>Aktivita:</b> Realizácia kurzov na zvýšenie digitálnej gramotnosti obyvateľov bez ohľadu na vek	2018-2021	obec	50 tis.	Formulár P2*
<b>Aktivita:</b> Realizácia kurzu anglického jazyka	2018-2021	obec	50 tis.	Formulár P2*
<b>Aktivita:</b> Poradensko-konzultačné centrum	2018-2021	obec	100 tis.	Formulár P2*
<b>3.1 Prevencia pred povodňami</b>				
<b>Projekt:</b> Protipovodňové opatrenia – rigoly, úprava brehov Boliarovského potoka	2016-2021	obec	1,2 mil.	Formulár P2*
<b>Projekt:</b> Protipovodňové opatrenia – oporné múry	2016-2020	obec	1 mil.	Formulár P2*
<b>3.2 Podpora zhodnocovania odpadov</b>				
<b>Projekt:</b> Výstavba kompostoviska na biologický odpad	2017	obec	70 tis.	Formulár P2*
<b>Projekt:</b> Podpora budovania súkromných kompostovísk	2017	obec	50 tis.	Formulár P2*
<b>Projekt:</b> Výstavba zberného dvora	2016-2017	obec	100 tis.	Formulár P2*
<b>Projekt:</b> Inštalácia odpadových nádob na triedený odpad	2018	obec	20 tis.	Formulár P2*
<b>3.3 Opatrenia proti čiernym skládkam</b>				
<b>Projekt:</b> Predchádzanie čiernym skládkam v katastri obce zakúpením fotopascí	2016	obec	2 tis.	Formulár P2*

\*Finálne hodnoty ukazovateľov priradené pre jednotlivé opatrenia (projekty, aktivity) sú uvedené vo Formulári P2 - Zoznam ukazovateľov cieľov/prioritných oblastí PRO

## Organizačno-inštitucionálne zabezpečenie plnenia PRO a administratívna podpora

Hlavnými spoluriešiteľmi (z pohľadu PRO - partnermi) sú najmä miestni aktéri – obyvatelia obce Boliarov. V procese prípravy PRO bol navrhnutý dotazník, cieľom ktorého bolo získanie názorov občanov obce na rôzne témy týkajúce sa života v obci. Takto sa obyvatelia obce mohli stať priamymi spolutvorcami PRO a tým aj budúceho rozvoja obce Boliarov. V procese záverečného spracovania PRO miestni obyvatelia spolu s poslancami





a zamestnancami obecného úradu aktívne pristupovali k prerokovaniu finálneho návrhu PRO obce, s dôrazom na definovanie strategickej časti dokumentu.

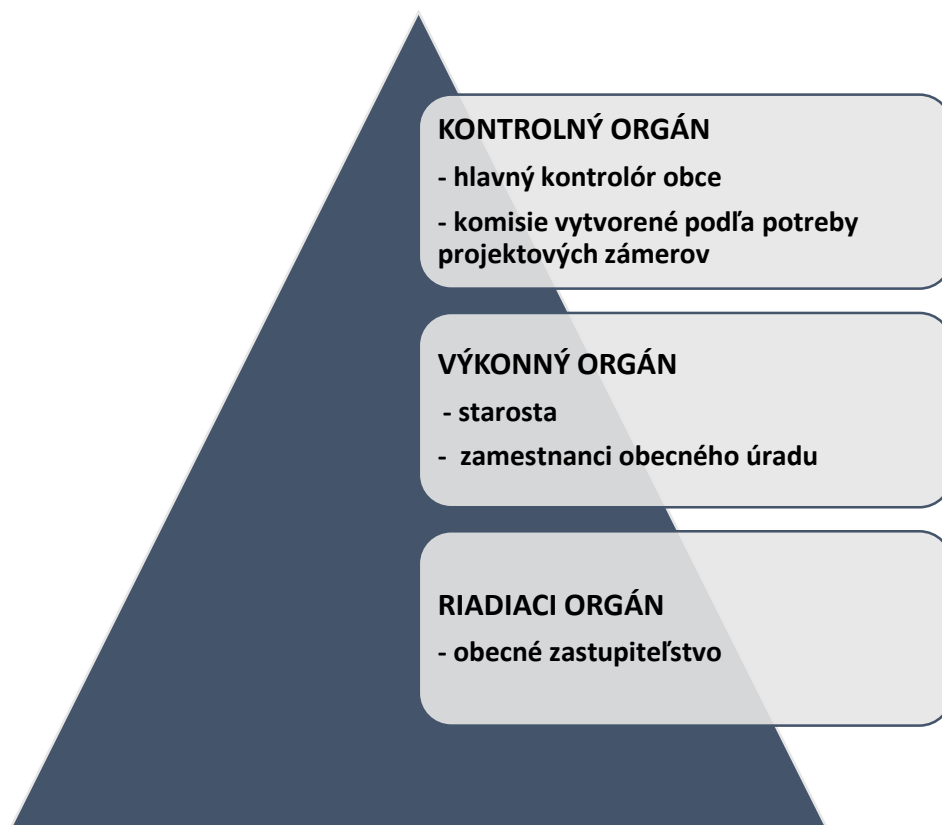
## Inštitucionálne zabezpečenie

Strategická časť dokumentu ponúka prierezový prehľad o pripravovaných projektoch a aktivitách obce v období 2015 -2021. Široký rámec navrhovaných projektov a aktivít si bude vyžadovať zodpovednú prípravu zo strany obce, nielen čo sa týka zostavenia odborných tímov, ktoré budú zabezpečovať vecnú náplň projektov, ale aj silnú administratívnu podporu tzv. realizačný tím, ktorý bude zložený zo zamestnancov obecného úradu a podpory z externého odborného prostredia.

Jedným z dôvodov, prečo sa bude organizačnej podpore projektov na začiatku implementačného obdobia 2015 – 2021 venovať zvýšená pozornosť, je náročnosť týchto projektov. Administratívne zaťaženie spojené s projektovou dokumentáciou, verejným obstarávaním a následným nákupom kladie enormné nároky na koordináciu, ktorá v istých momentoch môže zlyhávať a veľakrát vyúsťuje do nemalých problémov, ktoré následne majú vplyv na celkový harmonogram realizácie projektu. S týmto problémom súvisí aj počet riešiteľov, ktorí dosiahnuté výsledky v rámci svojich aktivít podávajú ďalej, rešpektujúc prepojenie na výsledky iných aktivít v projekte či ďalších riešiteľov. S ohľadom na predchádzajúce skúsenosti obce a poddimenzovanie ľudských kapacít na obecnom úrade bude potrebné **spolupracovať s odbornými externými poradcami**, pričom realizácia projektov bude vždy rozdelená do parciálnych cieľov. Parciálne ciele budú reprezentované mini projektmi s vlastnými postupmi a cieľmi. Touto vhodne zvolenou organizačnou podporou dokážeme sprehľadniť celý proces projektového riadenia a viesť realizačný a odborný tím efektívnou cestou bez plytvania času, financiami a ďalšími zdrojmi.

Riadiacim orgánom PRO na úrovni obce bude **obecné zastupiteľstvo**. Výkonným orgánom PRO na úrovni obce bude **starosta**, ktorého kompetencie a zodpovednosti z pohľadu projektového riadenia budú obsahovať hlavne zodpovednosť za systém riadenia PRO - systém čerpania dotácií, využívania úverových zdrojov a za účinne, efektívne a hospodárne čerpanie štrukturálnych fondov. Výkonnou zložkou sú aj pracovníci obecného úradu.





Funkciu kontrolného orgánu obce zabezpečí **hlavný kontrolór obce** prípadne príslušné **komisie vytvorené podľa potreby jednotlivých rozvojových zámerov**.

Do realizácie jednotlivých opatrení a aktivít budú podľa potreby a relevantnosti zapájané aj ďalšie subjekty – obyvatelia obce, podnikatelia, mimovládne organizácie ako aj partneri na úrovni mikroregiónu, regiónu či VÚC.

Realizácia naplánovaných projektov obce v období 2015 – 2021 si bude vyžadovať systematickosť na všetkých úrovniach a vo všetkých zložkách projektového riadenia.

Úlohou inštitucionálneho zabezpečenia PRO bude zaistiť koordinovaný postup pri efektívnom, hospodárnom a účinnom spôsobe riadenia projektových zámerov:

- optimálne rozloženie zdrojov
- efektívne a oprávnené čerpanie finančných prostriedkov
- zabránenie duplicity vykonávaných činností, odstránenie nepokrytých činností a zabránenie prelínaniu zdrojov
- koordinovaný prístup v rozdelení konkrétnych úloh
- zabezpečenie priamych informačných tokov
- prijímanie okamžitých nápravných opatrení



Zároveň si obec kladie za cieľ zohľadňovať pripomienky a názory poslancov, zamestnancov OcÚ, partnerov a verejnosti. Dokument PRO obce je preto **živým dokumentom**, ktorý do budúcnosti ráta s možnými aktualizáciami.

**Obecné zastupiteľstvo**, ktoré schvaľuje celý dokument PRO raz ročne vyhodnocuje jeho plnenie. Zároveň zodpovedá za schválenie nutného spolufinancovania projektov v procese ich prípravy. Obecné zastupiteľstvo bude zároveň schvaľovacím orgánom pre vypracované hodnotiace a monitorovacie správy, ktoré obec, ako prijímateľ dotácie, bude v stanovených termínoch predkladať poskytovateľovi dotácie.

## Komunikačná stratégia obce

Tak ako v každej oblasti života obce, aj pri rozvoji komunikácie je potrebné zohľadňovať reálne potreby občanov a možnosti samosprávy.

Komunikačná stratégia obce Boliarov vychádza zo skutočnosti, že kvalita poskytovaných informácií bude mať vplyv na spokojnosť jej občanov, ako aj zo skutočnosti, že úlohou samosprávy je zabezpečiť **vzájomnú komunikáciu s občanmi**. To znamená, že okrem poskytovania aktuálnych informácií a zabezpečenia ich dostupnosti pre občanov, je potrebné zaistiť aj spätnú väzbu verejnosti. Z pohľadu miesta, kde komunikácia v samospráve prebieha, hovoríme o dvoch formách komunikácie:

- interná komunikácia – vo vnútri samosprávy,
- externá komunikácia – na území obce a mimo nej.

Hlavnými cieľovými skupinami v komunikácii obce sú:

- interná komunikácia - zamestnanci OcÚ a poslanci OcÚ,
- externá komunikácia - občania obce, spolupracujúci podnikatelia, návštevníci, zamestnanci okolitých obecných úradov.

### Samospráva využíva viacero komunikačných prostriedkov:

- prioritne je pre komunikáciu s občanmi určená **webová stránka obce**, ktorá zabezpečuje okamžitú dostupnosť informácií
- vzhľadom na počet obyvateľov obce je možné využívať aj **priamu - osobnú komunikáciu**,
- ďalším prostriedkom poskytovania informácií je **úradná tabuľa a obecný rozhlas**,
- poslednou formou komunikácie je priama **účasť verejnosti na zasadnutiach obecného zastupiteľstva**.

Zo skúseností obce možno konštatovať, že mladšie a stredné vekové kategórie obyvateľov obce dávajú prednosť komunikácii prostredníctvom web stránky, pričom staršie vekové kategórie preferujú priamu komunikáciu či prijímanie informácií prostredníctvom obecného rozhlasu.



## Publicita projektov obce

Podľa pokynov poskytovateľov dotácií, či nimi vydávaných Manuál pre Informovanie a publicitu, je obec zodpovedná za zabezpečenie informovania odbornej a širokej verejnosti o nenávratnej finančnej pomoci poskytnutej z fondov EÚ. Publicita si podľa typu investície (projektu) bude vyžadovať rôzne spôsoby realizácie. Obec má povinnosť zabezpečiť, aby informácie o poskytnutej podpore boli odovzdávané všetkým zapojeným stranám. Dôraz sa kladie na čo najširšiu publicitu, ktorej zrealizovanie potom musí obec adekvátne zdokladovať. Pri realizácii jednotlivých projektov bude obec na komunikáciu – v závislosti od typu projektu a veľkosti investície - využívať tieto formy publicity:

- Veľkoplošnú reklamnú tabuľu (počas realizácie projektu)
- Trvalo vysvetľujúcu informačnú tabuľu (spravidla po ukončení projektu)
- Informačné plagáty, bulletiny
- Obecný rozhlas
- Propagačné a informačné predmety
- Informačné materiály a dokumenty - pri organizácii konferencií, kurzov, workshopov bude informácia o podpore projektov uvádzaná na všetkých pozvánkach, prezenčných listinách a pod.

Prostredníctvom uvádzanej komunikačnej stratégie bude počas obdobia realizácie PRO 2015 - 2021 prebiehať komunikácia s obyvateľmi s cieľom naplniť zadefinované očakávania obyvateľov o rozvoji obce.

## Návrh systému monitorovania a hodnotenia

Monitorovanie je pre účely predloženého PRO chápaný ako systematický proces zberu, triedenia, vyhodnocovania a uchovávanía relevantných informácií celého projektového tímu (realizačného aj odborného) o vecnom a finančnom plnení aktivít PRO. **Cieľom monitorovania nebude len porovnanie dosiahnutého stavu s plánovaným stavom, ale aj celkový priebeh napĺňania stanoveného časového harmonogramu a zadefinovaných výstupov.**

## Plnenie systému monitorovania a hodnotenia v praxi

Obec bude raz ročne zbierať, vyhodnocovať a spracovávať návrhy, doplnenia a pripomienky poslancov, zamestnancov obecného úradu, zainteresovaných partnerov a verejnosti. Po spracovaní získaných informácií do jednotnej podoby bude obecnému zastupiteľstvu predložené hodnotenie PRO za predchádzajúci rok a návrh na zapracovanie aktualizácií prípadne doplnení.

Monitorovanie Programu rozvoja obce bude nadväzovať na Formulár P2 – ukazovatele výstupu, výsledku a dopadu projektu a bude vykonávaný priebežne počas celého trvania PRO, jednak na úrovni obce a zároveň na základe podmienok určených poskytovateľom dotácie,



ktorý určí presnú formu monitorovania (formulár), periodicitu predkladania správ, rozsah a zameranie.

**Výstupom monitorovania PRO na úrovni obce bude monitorovacia správa za príslušný rok schválená obecným zastupiteľstvom, ktorej súčasťou budú monitorovacie správy schválená riadiacimi orgánmi jednotlivých OP pre daný rok.**

Aj napriek popísanej postupnosti krokov systému monitorovania a hodnotenia niekedy sa všetky procesy a aktivity nezrealizujú so 100% úspešnosťou tak, ako bolo pôvodne naplánované. Vzniknuté zmeny bude preto nutné, čo najrýchlejšie účinne popísať, presadiť a adresne uložiť konkrétnemu pracovníkovi s určením termínu realizácie. Aby sa tieto zmeny mohli realizovať, obec zaistí, aby systém, ktorý využíva pre riadenie a implementáciu projektov bol otvorený takýmto úpravám a umožňoval zapracovanie zmien okamžite, bez zbytočných odkladov a neefektívneho plytvania času a nákladov.

Zodpovednosti za jednotlivé typy projektov resp. predkladanie monitorovacích správ nie je možné adresne zadať v tejto chvíli konkrétnemu pracovníkovi. Budú určené v čase prípravy najneskôr však v čase schválenia konkrétneho projektu. Pre tento účel s cieľom eliminovať možné pochybenia bude pre zodpovedných pracovníkov vytvorená pracovná náplň s presným vymedzením ich zodpovedností a kompetencií, ktoré vyplynú zo zmluvy s poskytovateľom dotácie a ním určených postupov a podmienok pre hodnotenie a monitorovanie projektov.

Vyššie uvedenými bodmi nie je dotknutá povinnosť štatutárneho zástupcu obce alebo obecných orgánov ich hlavnej zodpovednosti za všetky správne, aktuálne a úplné skutočnosti uvádzané v monitorovacích správach.

<b>Plán priebežných hodnotení PRO na programové obdobie 2015 – 2021</b>		
<i>Typ hodnotenia</i>	<i>Vykonať prvýkrát</i>	<i>Dôvod vykonania/periodicita</i>
<b>Strategické hodnotenie</b>	Najskôr v roku 2018	Podľa rozhodnutia obce ako koordinátora PRO prípadne identifikácie spoločenskej potreby
<b>Operatívne hodnotenie</b>	V súlade s plánom pre predkladanie Monitorovacích správ, minimálne 4x ročne (kvartálne)	Kontrola – porovnanie dosiahnutého stavu s plánovaným stavom (čas a zdroje – finančné, materiálové, ľudské)
<b>Tematické hodnotenie časti PRO</b>	V roku 2017 (ak relevantné)	Téma hodnotenia identifikovaná ako riziková časť vo výročnej monitorovacej správe za predchádzajúci kalendárny rok
<b>Ad hoc mimoriadne hodnotenie</b>	Ak nutné (podľa potreby)	Pri závažnom odklone od stanovených cieľov; pri návrhu na revíziu PRO
<b>Ad hoc hodnotenie celého PRO alebo jeho časti</b>	Ihneď po identifikácii potreby	Na základe rozhodnutia starostu, kontrolného orgánu, podnetu poslancov, správy auditu a pod.



# Finančná časť

Finančná časť obsahuje finančné zabezpečenie jednotlivých opatrení a aktivít, inštitucionálnu a organizačnú stránku realizácie Programu rozvoja obce.

Osnova kapitoly je nasledovná:

- indikatívny finančný plán na celú realizáciu PRO,
- model viaczdrojového financovania jednotlivých opatrení, aktivít (projektov) za účasti sociálno-ekonomických partnerov v prepojení na programový rozpočet obce,
- hodnotiacu tabuľku pre výber projektov.

## Indikatívny finančný plán

Všetky sumy uvádzané v tomto dokumente pre plánované projekty sú uvádzané hrubým odhadom. Dôvodom je nielen dlhší časový horizont, na ktorý sú tieto prostriedky plánované, ale fakt, že bez spracovania projektovej dokumentácie je nemožné vyčíslieť presnú sumu pre konkrétny projekt.

Pre projekt, kde je to možné, obec zabezpečí financovanie v rámci bežnej prevádzky samosprávy, pri náročnejších projektoch sa ráta s hlavným finančným krytím z mimorozpočtových prostriedkov obce, pričom obec ráta s nutným spolufinancovaním pri projektoch, kde je to relevantné.

Zoznam zdrojov, aj tých potenciálnych, ktorými je možné zabezpečiť finančné krytie projektov obce:

- vlastné zdroje,
- štátne dotácie z účelových fondov,
- financovanie z národných projektov,
- rozpočet samosprávneho kraja,
- EŠIF (európske štrukturálne a investičné fondy),
- sponzorské dary (podnikatelia či súkromné osoby),
- bankový úver.

Celkovým prehľadom plánovaných finančných prostriedkov počas celej doby platnosti schváleného Programu rozvoja obce je Indikatívny rozpočet – sumarizácia.



Formulár F1 Indikatívny rozpočet – sumarizácia

	rok						Spolu (EUR)
	2016	2017	2018	2019	2020	2021	
Hospodárska oblasť	1 625 833	435 833,3	338 333,3	483 333,33	333 333,3	333 333,3	3,550 mil.
Sociálna oblasť	617 166,7	711 166,7	564 666,7	438 000	438 000	438 000	3,207 mil.
Environmentálna oblasť	452 000	570 000	420 000	400 000	400 000	200 000	2,442 mil.
<b>SPOLU (EUR)</b>	<b>2 683 333</b>	<b>1 705 333</b>	<b>1 160 333</b>	<b>1 295 333</b>	<b>1 145 333</b>	<b>1 121 333</b>	<b>9,199 mil.</b>

Zdroj: MDVRR 2015, vlastné spracovanie

## Model viaczdrojového financovania a finančný rámec

Predložená Intervenčná matica predstavuje hrubý odhad objemu finančných zdrojov potrebných na realizáciu stanovených projektových zámerov. Definitívna výška investícií bude známa až po vypracovaní projektovej dokumentácie pre konkrétny projektový zámer pri zohľadnení výsledku verejného obstarávania.

Formulár F2: Model viaczdrojového financovania - intervenčná matica

Viaczdrojové financovanie (EUR)								
Opatrenie	Celkové náklady	Verejné zdroje					Súkromné zdroje	iné zdroje
		EÚ	Štát	V Ú C	Obec	Spolu		
1.1 Zlepšenie technickej vybavenosti obce	210 000	168 000	31 500	0	10 500	1,250 mil.	0	1,040 mil.
1.2 Skvalitnenie miestnej dopravnej infraštruktúry	1,150 mil.	920 000	172 500	0	57 500	1,150 mil.	0	0
1.3 Podpora rozvoja cestovného ruchu	150 000	120 000	22 500	0	7 500	150 000	0	0
1.4 Podpora podnikateľov – SZČO, MSP, SHR	200 000	160 000	30 000	0	10 000	200 000	0	0
1.5 Podpora a rozvoj spolupráce s okolitými obcami a podpora cezhraničnej spolupráce	800 000	640 000	120 000	0	40 000	800 000	0	0
2.1 Podpora tvorby podmienok pre rozvoj bývania v obci	1,9 mil.	1,520 mil.	285 000	0	95 000	1,9 mil.	0	0
2.2 Podpora sociálnej infraštruktúry a služieb a bezpečnosti v obci	567 000	453 600	82 050	0	28 350	567 000	0	0
2.3 Podpora integrácie MRK v obci	250 000	200 000	37 500	0	12 500	250 000	0	0
2.4 Skvalitnenie ponuky športového, kultúrneho	250 000	200 000	37 500	0	12 500	250 000	0	0



a spoločenského vyžitia v obci								
2.5 Zníženie vysokej miery nezamestnanosti v obci	240 000	192 000	36 000	0	12 000	240 000	0	0
3.1 Prevencia pred povodňami	2,2 mil.	1,760 mil.	330 000	0	110 000	2,2 mil.	0	0
3.2 Podpora zhodnocovania odpadov	240 000	192 000	36 000	0	12 000	240 000	0	0
3.3 Opatrenia proti čiernym skládkam	2 000	0	1600	0	400	2 000	0	0

### Finančný rámec na realizáciu PRO

Finančný rámec na realizáciu PRO ako detailný prehľad finančných nárokov jednotlivých projektových zámerov, je formulárom s podrobnou štruktúrou plánovaných finančných prostriedkov na opatrenia, projekty a aktivity PRO na celé jeho obdobie.

## Hodnotiacia tabuľka pre výber projektov

Pre transparentný a nespochybniteľný výber projektov a stanovenie priorít pri ich financovaní, bola vypracovaná tabuľka pre výber projektov, ktorá je súčasťou finančnej časti. **Hodnotiacim kritériom s najvyššou váhou je nielen výsledok projektu, ale aj jeho dopad – prínos pre rozvoj obce z pohľadu trvalo udržateľného rozvoja.**

*Formulár F3: Hodnotiacia tabuľka pre výber projektov*

Kategória	Úroveň dôležitosti	Hodnotiace kritérium (podmienky pre zaradenie do úrovne dôležitosti)	Projekt/Aktivita
1	Najvyššia priorita	<ul style="list-style-type: none"> <li>- projekty zamerané na okamžité riešenie náhlych havarijných situácií, prírodných katastrof alebo mimoriadnych situácií</li> <li>- projekty, ktorých plnenie je pre obec povinné (usmernenie na úrovni SR alebo EÚ, projekty plynúce zo zmeny legislatívy)</li> </ul>	
2	Vysoká Priorita	<ul style="list-style-type: none"> <li>- projekty na predchádzanie dôsledkov prírodných katastrof alebo mimoriadnych situácií</li> <li>- projekty smerujúce k rozvoju obce, ktorých financovanie je možné realizovať zo zdrojov obce</li> <li>- projekty smerujúce k rozvoju obce, ktorých financovanie je možné získať zo zdrojov EÚ</li> <li>- projekty, ktorých realizáciu považujú obyvatelia obce za nevyhnutnú (silná podpora miestnych obyvateľov)</li> <li>- Projekty ktorých plnenie je možné zaradiť pod Všeobecne záväzné nariadenia obce</li> </ul>	<p><b>Projekt:</b> Vybudovanie plynového rozvodu pre celú obec</p> <p><b>Projekt:</b> Dobudovanie miestnej kanalizácie s ČOV pre celú obec</p> <p><b>Projekt:</b> Rekonštrukcia verejného osvetlenia</p> <p><b>Projekt:</b> Rekonštrukcia a dobudovanie miestnych cestných komunikácií</p> <p><b>Projekt:</b> Podpora rozvoja služieb a podnikateľských aktivít v obci</p> <p><b>Projekt:</b> Rozvoj partnerskej spolupráce</p> <p><b>Projekt:</b> Podpora prístupu k pitnej a úžitkovej vode príslušníkom MRK v obci s</p>





			dôrazom na nízkonákladové opatrenia <b>Projekt:</b> Protipovodňové opatrenia – rigoly, úprava brehov Boliarovského potoka <b>Projekt:</b> Protipovodňové opatrenia – oporné múry
3	Stredná priorita	<ul style="list-style-type: none"> <li>- projekty, ktoré robia obec príťažlivejšou, zaujímavejšou v očiach obyvateľov, návštevníkov</li> <li>- projekty, ktoré sú pre obec vhodné a podporujú rozvoj obce</li> <li>- projekty, na ktoré je možné získať financovanie z mimorozpočtových zdrojov a sú v súlade so rozvojovým smerovaním obce</li> </ul>	<b>Projekt:</b> Optické pripojenie obce <b>Projekt:</b> Bezpečná obec <b>Projekt:</b> Výstavba chodníkov <b>Projekt:</b> Podpora individuálnej domovej výstavby <b>Projekt:</b> Podpora bytovej výstavby pre sociálne slabšie rodiny (MRK) <b>Aktivita:</b> <i>Zateplenie obecných domov</i> <b>Projekt:</b> Rekonštrukcia požiarnej zbrojnice <b>Projekt:</b> Rekonštrukcia objektu obecného úradu a kultúrneho domu <b>Projekt:</b> Zlepšenie technického stavu budovy základnej školy a materskej školy <b>Projekt:</b> Rekonštrukcia zvonice <b>Projekt:</b> Úpravy miestneho cintorína <b>Projekt:</b> Rekonštrukcia obecného rozhlasu <b>Projekt:</b> Terénna sociálna práca v obci <b>Projekt:</b> Osvetový program pre rodičov detí z MRK z obce <b>Projekt:</b> Podpora prístupu k pitnej a úžitkovej vode v prostredí MRK v obci s dôrazom na nízkonákladové opatrenia <b>Projekt :</b> Podpora kultúrnych a športových podujatí <b>Projekt:</b> Výstavba detského a multifunkčného ihriska <b>Aktivita:</b> <i>Vzdelávanie zamestnancov obce</i> <b>Aktivita:</b> <i>Realizácia kurzov na zvýšenie digitálnej gramotnosti obyvateľov bez ohľadu na vek</i> <b>Aktivita:</b> <i>Realizácia kurzu anglického jazyka</i> <b>Aktivita:</b> <i>Poradensko-konzultačné centrum</i> <b>Projekt:</b> Výstavba kompostoviska na biologický odpad



			<p><b>Projekt:</b> Podpora budovania súkromných kompostovísk</p> <p><b>Projekt:</b> Výstavba zberného dvora</p> <p><b>Projekt:</b> Inštalácia odpadových nádob na triedený odpad</p> <p><b>Projekt:</b> Predchádzanie čiernym skládkam v katastri obce zakúpením fotopascí</p>
4	Nízka priorita	<ul style="list-style-type: none"> <li>- projekty, ktorých prínos pre rozvoj obce je minimálny</li> <li>- projekty bez silnej podpory obyvateľov obce</li> <li>- projekty na základe nepresne zadaných projektových úvah bez jasného cieľa</li> </ul>	<p><b>Projekt:</b> Výstavba cyklochodníkov</p> <p><b>Projekt:</b> Obec ako Zóna oddychu</p>

Na základe vyššie uvádzanej tabuľky pre výber projektov, ktorá stanovuje kritéria pre výber projektov obce Boliarov, sa v nasledujúcom programovom období plánuje zrealizovať celkovo 31 projektov, pričom 20 projektov má vysokú prioritu, 19 projektov bude realizovaných ako projekty so strednou prioritou a 2 projekty s nízkou prioritou.

Tabuľka je však iba rámcovým prehľadom pripravovaných projektov a je otvorená ďalším úpravám a doplneniam. Približuje projektové zámery obce, avšak finálna verzia predkladaných projektov bude vždy závislá na finančných možnostiach obce, podmienok konkrétnych výziev a pokynov poskytovateľov.



## Prílohy

- Vyhodnotenie dotazníkov
- Formulár č. Ú 6 - Ex- post hodnotenie predchádzajúceho obdobia
- Formulár č. F 2 - Finančný rámec pre realizáciu PRO obce Boliarov
- Formulár č. P 3 - Súhrnný prehľad projektových zámerov obce Boliarov

